

Référence de cette carte pour usage militaire:  
Military users, refer to this map as:

SÉRIE A 761  
CARTE 32 P/11  
MAP  
ÉDITION 2 MCE EDITION

LEGENDE

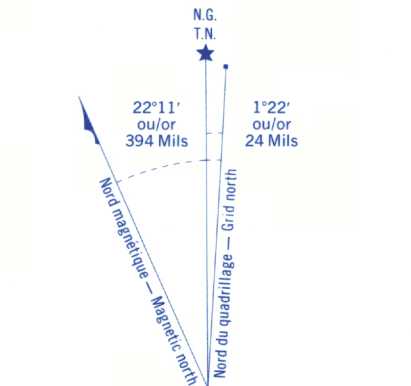
- Route toute saison
- Route temps sec
- Chemin de terre ou d'hiver
- Sentier, période ou portage
- Chemin de fer, voie unique
- Chemin de fer, voies multiples
- Pont
- Déblai, remblai
- Maison, grange
- Réservoir: pétrole, essence, eau
- Repre planimétrique avec cote
- Repre de nivellement avec cote
- Cours d'eau ou ruis, imperméable
- Cours d'eau intermittent, ou à sec
- Direction du courant
- Lac intermittent
- Terrain inondé
- Marais ou marécage
- Chutes
- Marais ou marécage
- Chutes
- Rapides
- Sable au dessus, sous l'eau
- Roches
- Courbes de niveau
- Courbes de cote
- Esar
- Région boisée

LEGEND

- Road, all weather
- Road, dry weather
- Cart track or winter road
- Trail, cut line or portage
- Railway, single track
- Railway, multiple track
- Bridge
- Cutting, embankment
- House, barn
- Tank, oil, gasoline, water
- Horizontal control point with elevation
- Blotch mark with elevation
- Stream or river, indefinite
- Stream intermittent or dry
- Direction of flow
- Lake intermittent
- Flooded land
- Marsh or swamp
- Falls
- Rapids
- Sand above, in water
- Rocks
- Contours
- Depression contours
- Esar
- Wooded area

GLOSSAIRE GLOSSARY

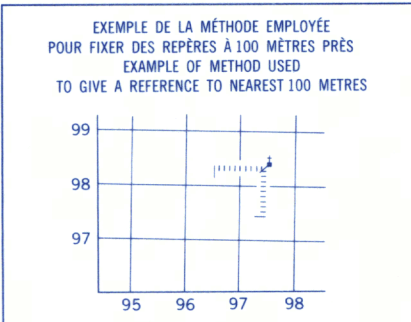
Fondrière à filaments String Bog



N'utiliser le diagramme que pour obtenir les valeurs numériques  
DECLINAISON MAGNETIQUE APPROXIMATIVE  
AU CENTRE DE LA CARTE EN 1982  
Variation annuelle décroissante 3.8'  
Use diagram only to obtain numerical values  
APPROXIMATE MAGNETIC DECLINATION  
FOR CENTRE OF MAP  
Annual change decreasing 3.8'

QUADRILLAGE DE MILLE MÈTRES  
TRANSVERSE UNIVERSEL DE MERCATOR  
ZONE 18  
ONE THOUSAND METRE  
UNIVERSAL TRANSVERSE MERCATOR GRID

DÉSIGNATION DE LA ZONE DU QUADRILLAGE GRID ZONE DESIGNATION	IDENTIFICATION DU CARRÉ DE 100 000 m 100 000 m SQUARE IDENTIFICATION
18U	XN



POINT DE REPÈRE  
REFERENCE POINT  
ÉGLISE - CHURCH  
ABSCISSE: Notez le chiffre de la ligne du quadrillage immédiatement à gauche du repère.  
EASTING: Read number on grid line immediately to left of point.  
ESTIMEZ le nombre de diagonales du carré entre cette ligne et le repère en direction nord.  
Estimate tenths of a square from this line eastward to point.  
ORDONNÉE: Notez le chiffre de la ligne du quadrillage immédiatement en dessous du repère.  
NORTHING: Read number on grid line immediately below point.  
ESTIMEZ le nombre de diagonales du carré entre cette ligne et le repère en direction nord.  
Estimate tenths of a square from this line northward to point.  
RÉFÉRENCE AU QUADRILLAGE  
GRID REFERENCE: 975984  
La prochaine référence similaire est à 100 000 mètres  
Nearest similar grid reference 100 000 metres

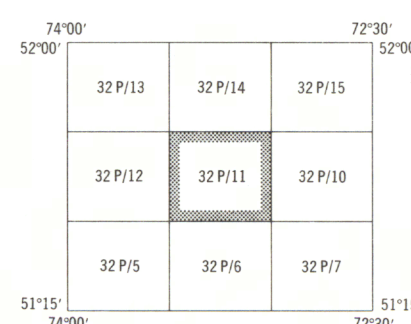


Tableau d'assemblage du Système national de référence cartographique  
Index to adjoining Maps of the National Topographic System

LAC GOCHIGAMI  
32 P/11  
ÉDITION 2 EDITION

Énergie, Mines et  
Ressources Canada  
Energy, Mines and  
Resources Canada