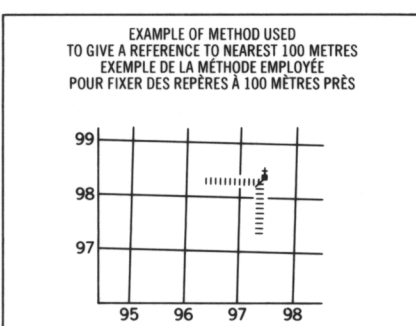
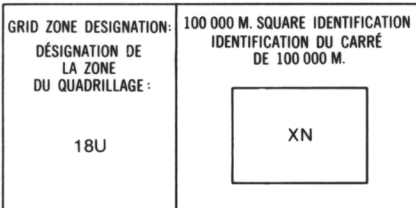
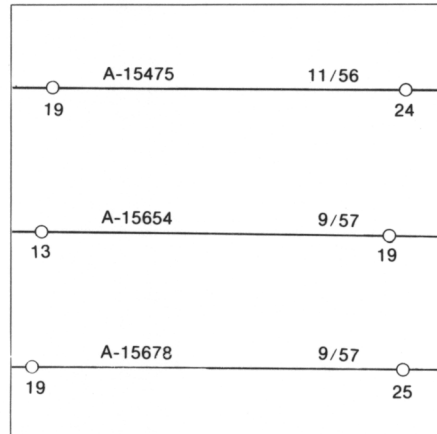


LEGEND - LÉGENDE


ROAD, HARD SURFACE, ALL WEATHER .....		ROUTE, SURFACE DURCE, TOUTES SAISONS
ROAD, LOOSE SURFACE .....		ROUTE, SURFACE DE GRAVIER
CART TRACK, WINTER ROAD .....		CHÉMIN DE CHARRON, ROUTE D'HIVER
TRAIL, CUT LINE, PORTAGE .....		SENTIER, PERÇES OU PORTAGE
BUILT-UP AREA .....		AGGLOMÉRATION
RAILWAY, SIDING, STATION, STOP .....		CHÉMIN DE FER, VOIE D'ÉVITEMENT, STATION, ARRÊT
SEAPLANE BASE, SEAPLANE ANCHORAGE .....		BASE D'HYDRAVIONS, ANCRAGE D'HYDRAVIONS
HOUSE, BARN .....		MAISON, GRANGE
CHURCH, SCHOOL .....		ÉGLISE, ÉCOLE
POST OFFICE .....		BUREAU DE POSTE
TOWER, FIRE, RADIO .....		TOUR, FEU, RADIO
WELL, OIL, GAS .....		PUITS, PÉTROLE, GAZ
TANK, OIL, GASOLINE, WATER .....		RÉSERVOIR, PÉTROLE, ESSENCE, EAU
POWER TRANSMISSION LINE .....		LIGNE DE TRANSPORT D'ÉNERGIE
MINE .....		MINE
CUTTING, EMBANKMENT .....		DÉBLAI, REMBLAI
GRAVEL PIT .....		CARRIÈRE DE GRAVIER
INTERNATIONAL, PROVINCIAL BOUNDARY WITH MONUMENT .....		FRONTIÈRE INTERNATIONALE, LIMITE PROVINCIALE AVEC BORNE
COUNTY, DISTRICT BOUNDARY .....		LIMITE DE COMTE OU DE DISTRICT
TOWNSHIP, PARISH BOUNDARY .....		LIMITE DE CANTON, DE PAROISSE
D.L.S. TOWNSHIP CORNER, SURVEYED, UNSURVEYED .....		COIN DE CANTON (A.T.C.): ARPENTÉ, NON ARPENTÉ
D.L.S. SECTION CORNERS .....		COINS DE SECTION (A.T.C.)
MUNICIPALITY BOUNDARY .....		LIMITE DE MUNICIPALITÉ
RESERVE, PARK, ETC. BOUNDARY .....		LIMITE DE RÉSERVE, DE PARC, ETC.
HORIZONTAL CONTROL POINT .....		POINT DE CONTRÔLE PLANIMÉTRIQUE
BENCH MARK, WITH ELEVATION .....		RÉFÈRE DE NIVÈLEMENT AVEC COTE
SPOT ELEVATION, PRECISE, LAND, WATER .....		POINT COTE PRÉCIS, SUR TERRE, SUR L'EAU
STREAM OR SHORELINE, INDEFINITE .....		COURS D'EAU OU RIVE, IMPRÉCIS
DIRECTION OF FLOW .....		DIRECTION DU COURANT
LAKE, INTERMITTENT LAKE, PONDS .....		LAC, LAC INTERMITTENT, ETANGS
FLOODED LAND .....		TERRAIN INONDÉ
MARSH, SWAMP (WOODED) .....		MARAIS, BOISÉ MARECAUX
DRY RIVER BED WITH CHANNELS .....		LIT DE RIVIÈRE ASSÉCHÉ AVEC CHENEAUX
STRING BOG .....		FONDRÈRIÈRE À FILAMENTS
TUNDRA, LAKES IN TUNDRA, POLYGONS .....		TOUNDRA, LACS EN TOUNDRA, POLYGONES DE TOUNDRA
RAPIDS, FALLS, RAPIDS .....		RAPIDES, CHUTES, RAPIDES
FORESHORE FLATS, SAND, ABOVE, IN WATER .....		ESTRANS, SABLE, AU DESSUS, SOUS L'EAU
ROCKS .....		ROCHES
DAM .....		BARRAGE
WHARF .....		QUAI
DITCH .....		FOSSE
CONTOURS .....		COURBES DE NIVEAU
APPROXIMATE CONTOURS .....		COURBES DE NIVEAU APPROXIMATIVES
DEPRESSION CONTOUR .....		COURBE DE CUVETTE
CLIFF .....		FALAISE
SPOT ELEVATION, APPROXIMATE, LAND, WATER .....		POINT COTE, APPROXIMATIF, SUR TERRE, SUR L'EAU
ESKER .....		ESKER
SAND, SAND DUNES .....		SABLE, DUNES DE SABLE
PALSA BOG .....		FONDRÈRIÈRE DE PALSE
WOODED AREA, FOREST .....		SURFACE BOISÉE, FORÊT
CLEARED AREA .....		ESPACE DÉNUDÉ, CLAIÈRE

PHOTOGRAPHY PHOTOGRAPHIE

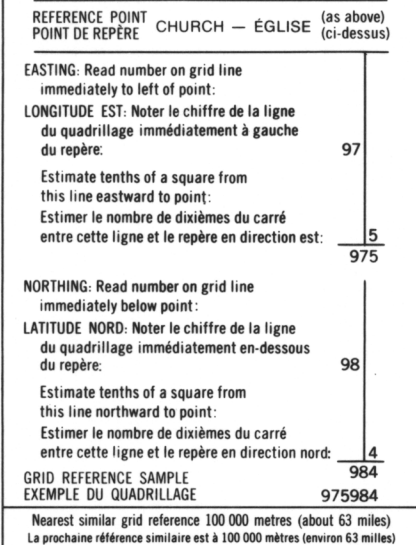
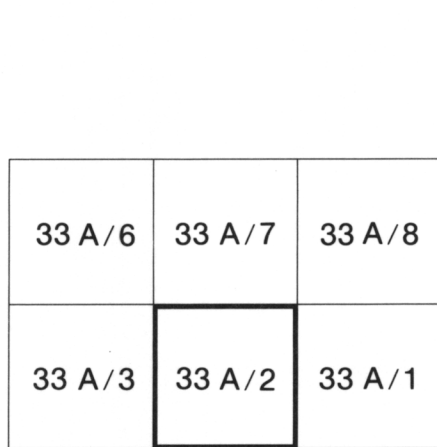
COMPILED RESTITUTION



REVISION



REVISION



ONE THOUSAND METRE  
UNIVERSAL TRANSVERSE MERCATOR GRID  
ZONE 18  
QUADRILLAGE DE MILLE MÈTRES  
UNIVERSAL TRANSVERSE DE MERCATOR

The 1973 MAGNETIC BEARING is 24°19' (432 mis)  
WEST of GRID NORTH.  
ANNUAL CHANGE DECREASING 4' 6"  
GRID NORTH is 1°46' (31 mis) EAST of TRUE NORTH  
for centre of map.  
La RÉFÉRE MAGNÉTIQUE en 1973 est à 24°19' (432 mis)  
OUEST du NORD DU QUADRILLAGE.  
VARIATION ANNUELLE DÉCROISSANTE 4' 6"  
NORD DU QUADRILLAGE est 1°46' (31 mis) à l'est du  
NORD GÉOGRAPHIQUE au centre de la carte.

