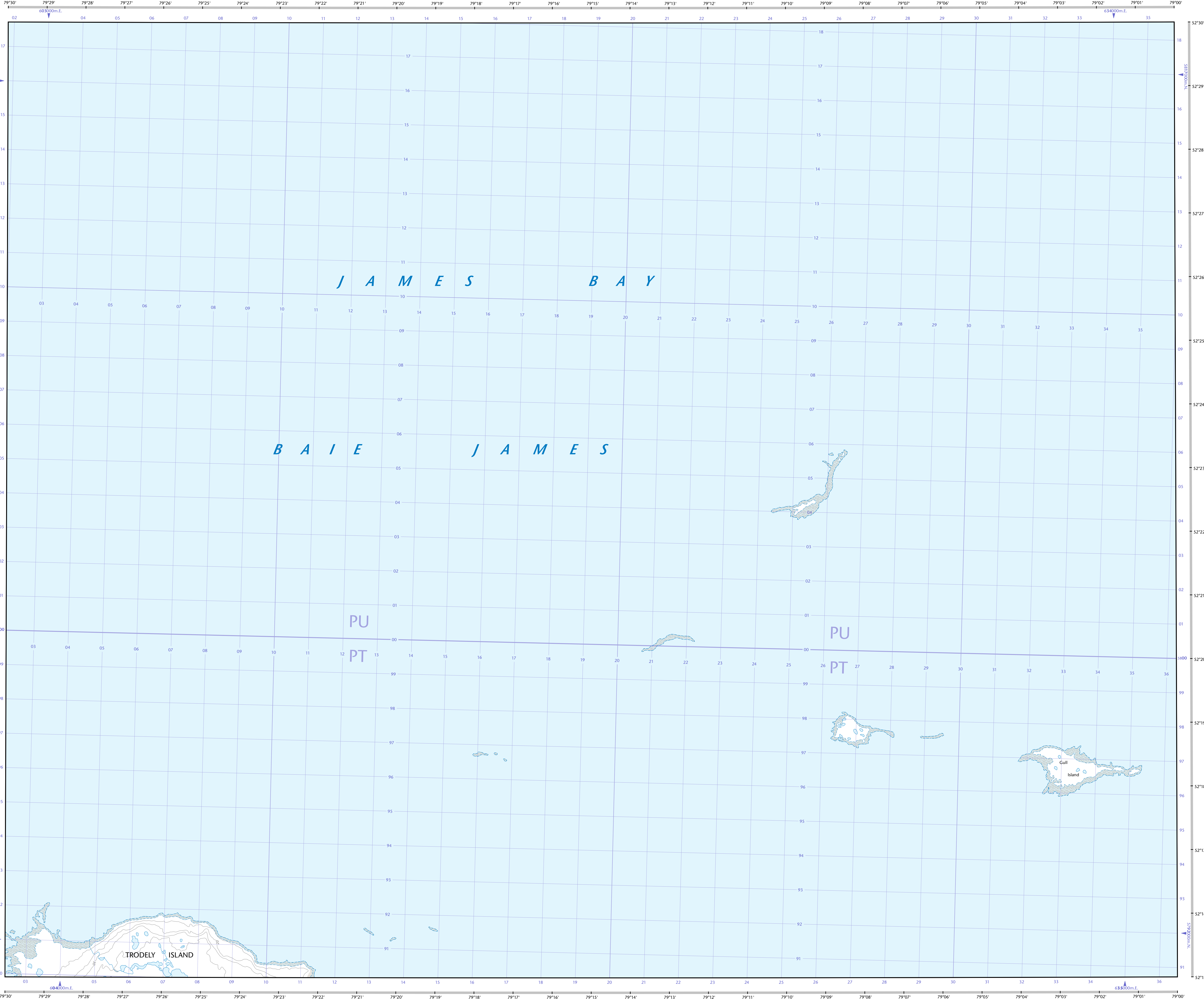



52°45'	33-D/12	33-D/11	33-D/10
52°30'	33-D/5	33-D/6	33-D/7
52°15'	33-D/4	33-D/3	33-D/2

The paper copy of this map meets the print quality standards of Natural Resources Canada when it bears a Certified Map Printer holographic label.



Produced on February 3, 2011, by the Centre for Topographic Information, Natural Resources Canada.

Établi le 3 février 2011, par le Centre d'information topographique, Ressources naturelles Canada.

The paper copy of this map meets the print quality standards of Natural Resources Canada when it bears a Certified Map Printer holographic label.

La copie papier de cette carte respecte les normes de qualité d'impression de Ressources naturelles Canada quand elle porte l'étiquette holographique de l'imprimeur de cartes accrédité.

Map content validity dates

- Road network, Absent
- Hydrographic network, 2006
- Vegetation, Absent
- Buildings, Absent
- Boundaries, Absent
- Toponymy, 2004 - 2010

Detailed metadata can be found at: <http://GeoGratis.gc.ca>

For corrections, additions or comments concerning the content of this map, please contact Natural Resources Canada at: [topo@NRCan.gc.ca](mailto:topo@NRCan.gc.ca)

© 2011, Her Majesty the Queen in Right of Canada.

This map is not to be used for air or marine navigation.

Dates de validité du contenu de la carte

- Réseau routier, Absent
- Réseau hydrographique, 2006
- Végétation, Absent
- Bâtiments, Absent
- Limites, Absent
- Toponymie, 2004 - 2010

Consultez les métadonnées détaillées sur: <http://GeoGratis.gc.ca>

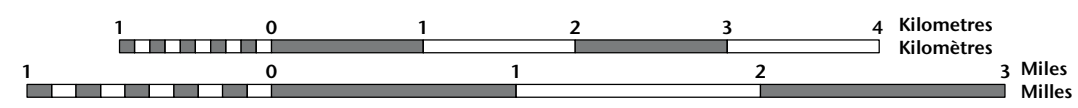
Pour toutes corrections, additions ou commentaires concernant le contenu de cette carte, veuillez contacter Ressources naturelles Canada par courriel électronique à: [cartes.topo@NRCan.gc.ca](mailto:cartes.topo@NRCan.gc.ca)

© 2011, Sa Majesté la Reine du chef du Canada.

Cette carte ne doit pas être utilisée pour la navigation aérienne ou maritime.

## GULL ISLAND

Nunavut



1 centimetre on the map represents 500 metres on the ground

Élevations in metres above Mean Sea Level

Scale 1:50 000 Échelle

1 centimètre sur la carte représente 500 mètres au sol

Altitudes en mètres au-dessus du niveau moyen de la mer

Use diagram only to obtain numeric values

- Approximate Mean Declination 2011
- for centre of map
- Annual change decreasing 4.9"
- N'utiliser le diagramme que pour obtenir les valeurs numériques
- Déclinaison moyenne approximative au centre de la carte en 2011
- Variation annuelle décroissante 4.9"

For magnetic declination information, visit: <http://gc.mnrcan.gc.ca/geomag>

Pour l'information sur la déclinaison magnétique, visitez: <http://gc.mnrcan.gc.ca/geomag>

14°21'

(250 mils)

1°23'

(24 mils)

100 000 metre Square

Identification du carré de 100 000 mètres

Transverse Mercator Projection

Projection transverse de Mercator

North American Datum 1983

Système de référence nord-américain 1983

1000 metre Universal Transverse Mercator Grid

Grille Zone Désignation

Zone 17

17U

Quadrillage universel transverse de Mercator de 1000 mètres

Désignation de la zone du quadrillage

A tutorial on how to estimate position from the UTM grid can be found at: <http://maps.NRCan.gc.ca/topo01>

Consultez le tutoriel sur la manière d'évaluer la position à partir de la grille UTM sur: <http://cartes.NRCan.gc.ca/topo01>

52°45'

33-D/12

33-D/11

33-D/10

52°30'

33-D/5

33-D/6

33-D/7

52°15'

33-D/4

33-D/3

33-D/2

52°00'

79°30'

79°00'

78°30'

Digital map / Carte numérique

Cat. no. / No de cat.

M116-2/031006-PDF

ISBN 978-0-660-45666-3

ISBN 978-0-660-45666-3