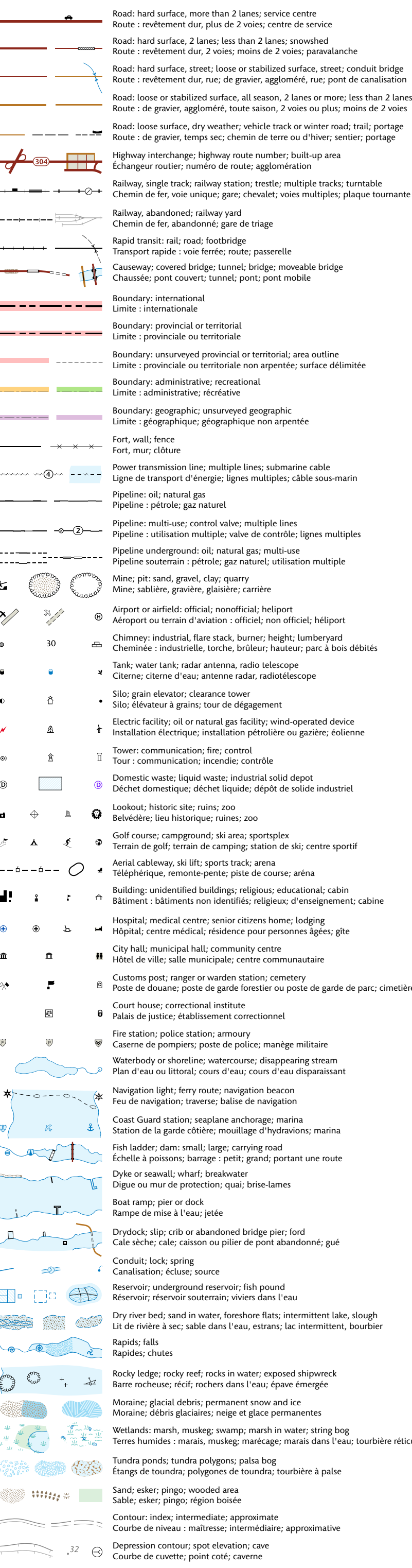


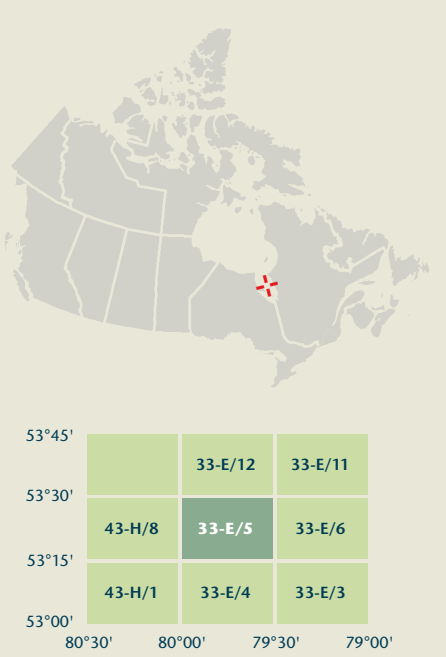
33-E/5



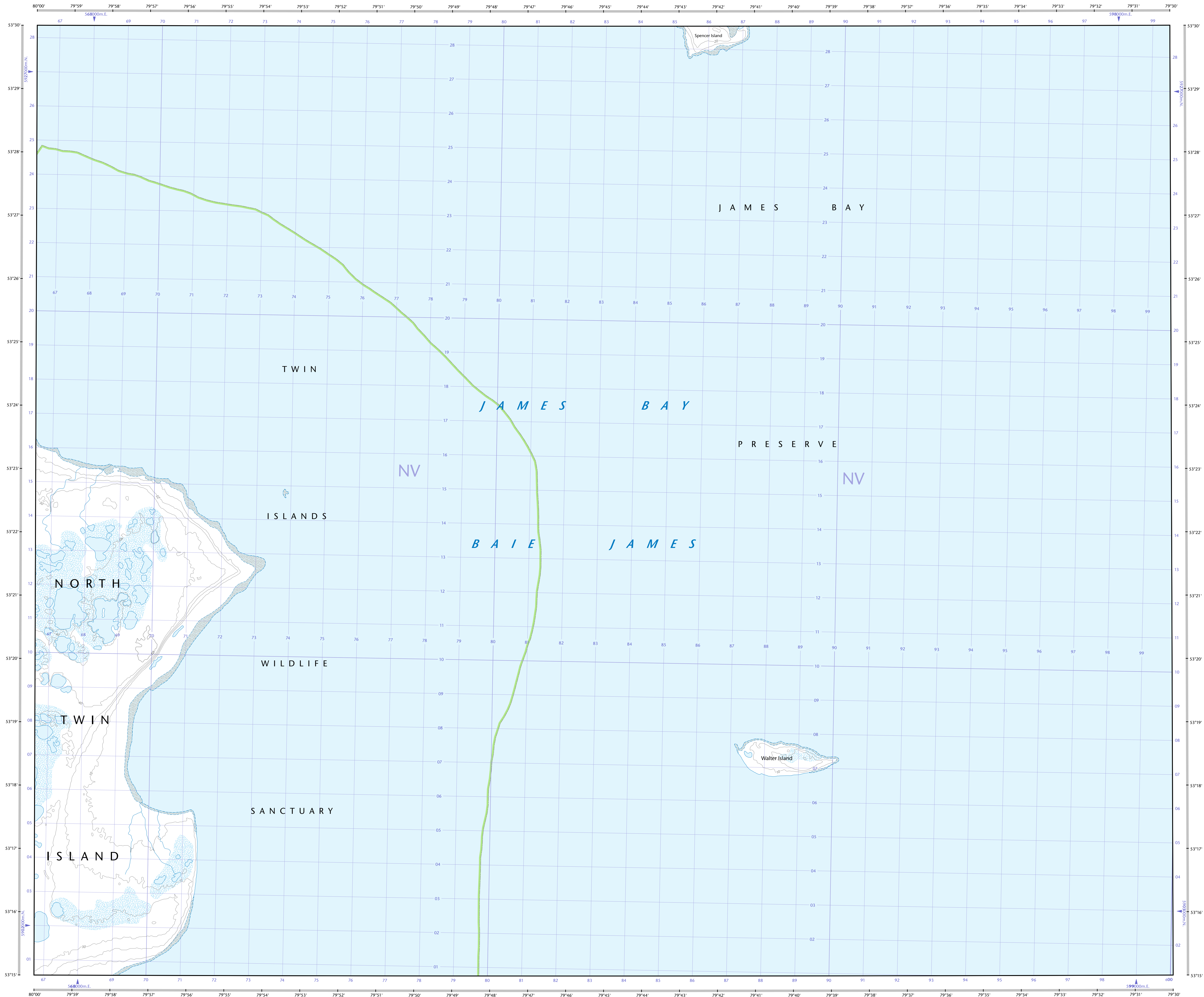
33-E/5 SCALE 1:50 000 EDITION 01

WALTER ISLAND

Nunavut



Natural Resources Canada Ressources naturelles Canada



Produced on March 21, 2011, by the Centre for Topographic Information, Natural Resources Canada.

Établi le 21 mars 2011, par le Centre d'information topographique, Ressources naturelles Canada.

The paper copy of this map meets the print quality standards of Natural Resources Canada when it bears a Certified Map Printer holographic label.

La copie papier de cette carte respecte les normes de qualité d'impression de Ressources naturelles Canada quand elle porte l'étiquette holographique de l'imprimeur de cartes accrédité.

Map content validity dates

- Road network, Absent
- Hydrographic network, 2007
- Vegetation, Absent
- Buildings, Absent
- Boundaries, 2010 - 2011
- Toponymy, 2004 - 2010

Detailed metadata can be found at: <http://GeoGratis.gc.ca>

For corrections, additions or comments concerning the content of this map, please contact Natural Resources Canada at: topo.mails@NRCan.gc.ca

© 2011, Her Majesty the Queen in Right of Canada.

This map is not to be used for air or marine navigation.

Dates de validité du contenu de la carte

- Réseau routier, Absent
- Réseau hydrographique, 2007
- Végétation, Absent
- Bâtiments, Absent
- Limites, 2010 - 2011
- Toponymie, 2004 - 2010

Consultez les métadonnées détaillées sur: <http://GeoGratis.gc.ca>

Pour toutes corrections, additions ou commentaires concernant le contenu de cette carte, veuillez contacter Ressources naturelles Canada par courriel électronique à: cartes.topo@NRCan.gc.ca

© 2011, Sa Majesté la Reine du chef du Canada.

Cette carte ne doit pas être utilisée pour la navigation aérienne ou maritime.

Canada

WALTER ISLAND

Nunavut



1 centimetre on the map represents 500 metres on the ground

1 centimètre sur la carte représente 500 mètres au sol

Use diagram only to obtain numeric values

Approximate Mean Declination 2011

Annual change decreasing 5.4"

N'utiliser le diagramme que pour obtenir les valeurs numériques

Déclinaison moyenne approximative au centre de la carte en 2011

Variation annuelle décroissante 5.4"

14°31'

(253 mils)

1°00'

(17 mils)

True North/True Nord

Magnetic North

100 000 metre Square

100 000 mètres

Transverse Mercator Projection

Projection transverse de Mercator

North American Datum 1983

Système de référence nord-américain 1983

1000 metre Universal Transverse Mercator Grid

Grille Zone

Zone 17

Désignation de la zone du quadrillage

A tutorial on how to estimate position from the UTM grid can be found at: <http://maps.NRCan.gc.ca/topo101>

Consultez le tutoriel sur la manière d'évaluer la position à partir de la grille UTM sur: <http://cartes.NRCan.gc.ca/topo101>

For magnetic declination information, visit: <http://gc.mnrcan.gc.ca/geomag>

Pour l'information sur la déclinaison magnétique, visitez: <http://gc.mnrcan.gc.ca/geomag>

100 000 metre Square

100 000 mètres

Transverse Mercator Projection

Projection transverse de Mercator

North American Datum 1983

Système de référence nord-américain 1983

1000 metre Universal Transverse Mercator Grid

Grille Zone

Zone 17

Désignation de la zone du quadrillage

A tutorial on how to estimate position from the UTM grid can be found at: <http://maps.NRCan.gc.ca/topo101>

Consultez le tutoriel sur la manière d'évaluer la position à partir de la grille UTM sur: <http://cartes.NRCan.gc.ca/topo101>

For magnetic declination information, visit: <http://gc.mnrcan.gc.ca/geomag>

Pour l'information sur la déclinaison magnétique, visitez: <http://gc.mnrcan.gc.ca/geomag>

100 000 metre Square

100 000 mètres

Transverse Mercator Projection

Projection transverse de Mercator

North American Datum 1983

Système de référence nord-américain 1983

1000 metre Universal Transverse Mercator Grid

Grille Zone

Zone 17

Désignation de la zone du quadrillage

A tutorial on how to estimate position from the UTM grid can be found at: <http://maps.NRCan.gc.ca/topo101>

Consultez le tutoriel sur la manière d'évaluer la position à partir de la grille UTM sur: <http://cartes.NRCan.gc.ca/topo101>

For magnetic declination information, visit: <http://gc.mnrcan.gc.ca/geomag>

Pour l'information sur la déclinaison magnétique, visitez: <http://gc.mnrcan.gc.ca/geomag>

100 000 metre Square

100 000 mètres

Transverse Mercator Projection

Projection transverse de Mercator

North American Datum 1983

Système de référence nord-américain 1983

1000 metre Universal Transverse Mercator Grid

Grille Zone

Zone 17

Désignation de la zone du quadrillage

A tutorial on how to estimate position from the UTM grid can be found at: <http://maps.NRCan.gc.ca/topo101>

Consultez le tutoriel sur la manière d'évaluer la position à partir de la grille UTM sur: <http://cartes.NRCan.gc.ca/topo101>

For magnetic declination information, visit: <http://gc.mnrcan.gc.ca/geomag>

Pour l'information sur la déclinaison magnétique, visitez: <http://gc.mnrcan.gc.ca/geomag>

100 000 metre Square

100 000 mètres

Transverse Mercator Projection

Projection transverse de Mercator

North American Datum 1983

Système de référence nord-américain 1983

1000 metre Universal Transverse Mercator Grid

Grille Zone

Zone 17

Désignation de la zone du quadrillage

A tutorial on how to estimate position from the UTM grid can be found at: <http://maps.NRCan.gc.ca/topo101>

Consultez le tutoriel sur la manière d'évaluer la position à partir de la grille UTM sur: <http://cartes.NRCan.gc.ca/topo101>

For magnetic declination information, visit: <http://gc.mnrcan.gc.ca/geomag>

Pour l'information sur la déclinaison magnétique, visitez: <http://gc.mnrcan.gc.ca/geomag>

100 000 metre Square

100 000 mètres

Transverse Mercator Projection

Projection transverse de Mercator

North American Datum 1983

Système de référence nord-américain 1983

1000 metre Universal Transverse Mercator Grid

Grille Zone

Zone 17

Désignation de la zone du quadrillage

A tutorial on how to estimate position from the UTM grid can be found at: <http://maps.NRCan.gc.ca/topo101>

Consultez le tutoriel sur la manière d'évaluer la position à partir de la grille UTM sur: <http://cartes.NRCan.gc.ca/topo101>

For magnetic declination information, visit: <http://gc.mnrcan.gc.ca/geomag>

Pour l'information sur la déclinaison magnétique, visitez: <http://gc.mnrcan.gc.ca/geomag>

100 000 metre Square

100 000 mètres

Transverse Mercator Projection

Projection transverse de Mercator

North American Datum 1983

Système de référence nord-américain 1983

1000 metre Universal Transverse Mercator Grid

Grille Zone

Zone 17

Désignation de la zone du quadrillage

A tutorial on how to estimate position from the UTM grid can be found at: <http://maps.NRCan.gc.ca/topo101>

Consultez le tutoriel sur la manière d'évaluer la position à partir de la grille UTM sur: <http://cartes.NRCan.gc.ca/topo101>

For magnetic declination information, visit: <http://gc.mnrcan.gc.ca/geomag>

Pour l'information sur la déclinaison magnétique, visitez: <http://gc.mnrcan.gc.ca/geomag>

100 000 metre Square

100 000 mètres

Transverse Mercator Projection

Projection transverse de Mercator

North American Datum 1983

Système de référence nord-américain 1983

1000 metre Universal Transverse Mercator Grid

Grille Zone

Zone 17

Désignation de la zone du quadrillage

A tutorial on how to estimate position from the UTM grid can be found at: <http://maps.NRCan.gc.ca/topo101>

Consultez le tutoriel sur la manière d'évaluer la position à partir de la grille UTM sur: <http://cartes.NRCan.gc.ca/topo101>

For magnetic declination information, visit: <http://gc.mnrcan.gc.ca/geomag>

Pour l'information sur la déclinaison magnétique, visitez: <http://gc.mnrcan.gc.ca/geomag>

100 000 metre Square

100 000 mètres

Transverse Mercator Projection

Projection transverse de Mercator

North American Datum 1983

Système de référence nord-américain 1983

1000 metre Universal Transverse Mercator Grid

Grille Zone

Zone 17

Désignation de la zone du quadrillage

A tutorial on how to estimate position from the UTM grid can be found at: <http://maps.NRCan.gc.ca/topo101>

Consultez le tutoriel sur la manière d'évaluer la position à partir de la grille UTM sur: <http://cartes.NRCan.gc.ca/topo101>

For magnetic declination information, visit: <http://gc.mnrcan.gc.ca/geomag>

Pour l'information sur la déclinaison magnétique, visitez: <http://gc.mnrcan.gc.ca/geomag>

100 000 metre Square

100 000 mètres

Transverse Mercator Projection

Projection transverse de Mercator

North American Datum 1983

Système de référence nord-américain 1983

1000 metre Universal Transverse Mercator Grid

Grille Zone

Zone 17

Désignation de la zone du quadrillage

A tutorial on how to estimate position from the UTM grid can be found at: <http://maps.NRCan.gc.ca/topo101>

Consultez le tutoriel sur la manière d'évaluer la position à partir de la grille UTM sur: <http://cartes.NRCan.gc.ca/topo101>

For magnetic declination information, visit: <http://gc.mnrcan.gc.ca/geomag>

Pour l'information sur la déclinaison magnétique, visitez: <http://gc.mnrcan.gc.ca/geomag>

100 000 metre Square

100 000 mètres

Transverse Mercator Projection

Projection transverse de Mercator

North American Datum 1983

Système de référence nord-américain 1983

1000 metre Universal Transverse Mercator Grid

Grille Zone

Zone 17

Désignation de la zone du quadrillage

A tutorial on how to estimate position from the UTM grid