Canada

EDITION 2 33 G/1

Référence de cette carte pour usage militaire: Military users, refer to this map as:	SÉRIE A701 SERIES	CARTE 33 G/1 MAP	ÉDITION 2 MCE EDITION

LAC LAKANAL
33 G/1
ÉDITION 2 EDITION



LÉGENDE - LEGEND

LÉGENDE	LEGEND
ROUTE, REVÊTEMENT DUR	ROAD, HARD SURFACE
ROUTE, SURFACE DE GRAVIER	ROAD, LOOSE SURFACE
CHEMIN DE TERRE, ROUTE D'HIVER	CART TRACK, WINTER ROAD
SENTIER, PERCÉE OU PORTAGE	TRAIL, CUT LINE, PORTAGE
AGGLOMÉRATION	BUILT-UP AREA
CHEMIN DE FER: VOIE D'ÉVITEMENT; STATION; ARRÊT	RAILWAY: SIDING; STATION; STOP
PONT	BRIDGE
BASE D'HYDRAVIONS; ANCRAGE D'HYDRAVIONS	SEAPLANE BASE; SEAPLANE ANCHORAGE
MAISON; GRANGE	HOUSE; BARN
ÉGLISE; ÉCOLE; BUREAU DE POSTE	CHURCH; SCHOOL; POST OFFICE
TOUR: POINT DE REPÈRE	TOWER: LANDMARK OBJECT
PUITS: PÉTROLE, GAZ; RÉSERVOIR: EAU	WELL: OIL, GAS; TANK: WATER
LIGNE DE TRANSPORT D'ÉNERGIE	POWER TRANSMISSION LINE
MINE; GRAVIÈRE	MINE; GRAVEL PIT
DÉBLAI; REMBLAI	CUTTING; EMBANKMENT
FRONTIÈRE INTERNATIONALE, LIMITE PROVINCIALE AVEC BORNE ET NUMÉRO (439)	INTERNATIONAL, PROVINCIAL BOUNDARY WITH MONUMENT AND NUMBER
LIMITE PROVINCIALE, NON ARPENTÉE	PROVINCIAL BOUNDARY, UNSURVEYED
LIMITE DE COMTÉ, DE DISTRICT	COUNTY, DISTRICT BOUNDARY
LIMITE DE TOWNSHIP, DE CANTON, DE PAROISSE	TOWNSHIP, PARISH BOUNDARY
LIMITE DE MUNICIPALITÉ	MUNICIPALITY BOUNDARY
LIMITE DE RÉSERVES, SANCTUAIRES, PARCS, ETC.	RESERVE, SANCTUARY, PARK, ETC. BOUNDARY
LIMITE DE SURFACE REPÈRE, LIMITE APPROXIMATIVE	OUTLINED LANDMARK AREA, BOUNDARY APPROXIMATE
COIN DE TOWNSHIP (A.T.C.): ARPENTÉ; NON ARPENTÉ	D.L.S. TOWNSHIP CORNER: SURVEYED; UNSURVEYED
COINS DE SECTION (A.T.C.)	D.L.S. SECTION CORNERS
POINT DE CONTRÔLE PLANIMÉTRIQUE	HORIZONTAL CONTROL POINT
REPÈRE DE NIVELLEMENT AVEC COTE (365 →)	BENCH MARK WITH ELEVATION
POINT COTÉ, PRÉCIS (.397)	SPOT ELEVATION, PRECISE
COURS D'EAU OU RIVE; IMPRÉCIS	STREAM OR SHORELINE: INDEFINITE
LAC; LAC INTERMITTENT; LAC PEU PROFOND	LAKE; INTERMITTENT LAKE; SHALLOW LAKE
TERRAIN INONDÉ	FLOODED LAND
MARAIS; BOISÉ MARÉCAGEUX, FONDRIÈRE À FILAMENTS	MARSH; SWAMP (WOODED); STRING BOG
LIT DE RIVIÈRE ASSÉCHÉ AVEC CHENAUX	DRY RIVER BED WITH CHANNELS
RAPIDES; CHUTES; RAPIDES	RAPIDS; FALLS; RAPIDS
ESTRANS, SABLE SOUS L'EAU; ROCHES	FORESHORE FLATS, SAND IN WATER; ROCKS
TOUNDRA: LACS EN TOUNDRA POLYGONES DE TOUNDRA (LT) (PG)	TUNDRA: LAKES IN TUNDRA; POLYGONS
FONDRIÈRE DE PALSE (PA)	PALSA BOG
BARRAGE; QUAI	DAM; WHARF
CHAMP DE GLACE (GLACIER); MORAINE	ICEFIELD (GLACIER); MORAINE
GLACE AVEC DÉBRIS	DEBRIS COVERED ICE
PINGO	PINGO
FOSSÉ	DITCH
COURBES DE NIVEAU (400)	CONTOURS
COURBES DE NIVEAU APPROXIMATIVES	APPROXIMATE CONTOURS
COURBE DE CUVETTE	DEPRESSION CONTOUR
FALAISE	CLIFF
POINT COTÉ, APPROXIMATIF: SUR TERRE; SUR L'EAU (965, 590±)	SPOT ELEVATION, APPROXIMATE: LAND; WATER
ESKER	ESKER
SABLE, DUNES DE SABLE; PLAGES SURÉLEVÉES	SAND, SAND DUNES, RAISED BEACHES
LIEU HISTORIQUE	HISTORIC SITE
SURFACE BOISÉE, FORÊT; ESPACE DÉNUDÉ, CLAIRIÈRE (F) (C)	WOODED AREA, FOREST; CLEARED AREA

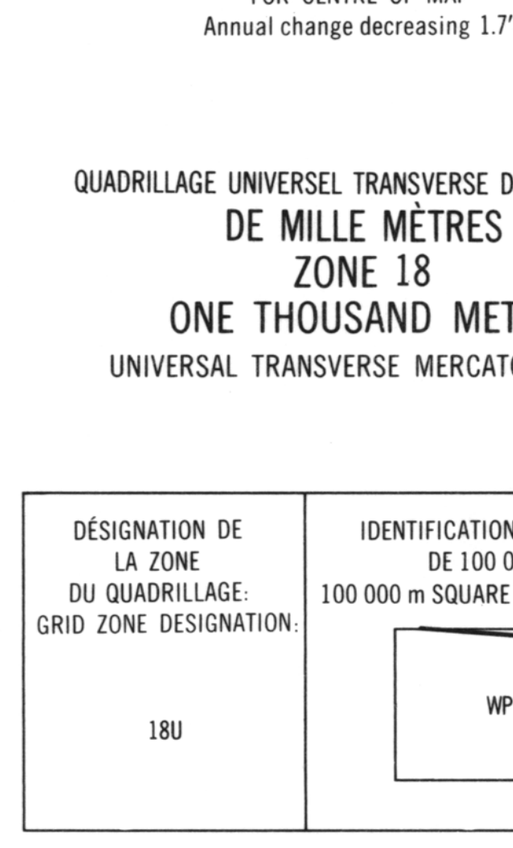

N'utiliser le diagramme que pour obtenir les valeurs numériques
DÉCLINAISON MOYENNE APPROXIMATIVE
AU CENTRE DE LA CARTE EN 1990
Variation annuelle décroissante 1,7′

Use diagram only to obtain numerical values
APPROXIMATE MEAN DECLINATION 1990
FOR CENTRE OF MAP
Annual change decreasing 1.7′

ÉCHELLE DE CONVERSION DES ALTITUDES
CONVERSION SCALE FOR ELEVATIONS
Mètres 30 20 10 0 50 100 150 200 250 300 Metres
Pieds 100 50 0 100 200 300 400 500 600 700 800 900 1000 Feet

QUADRILLAGE UNIVERSEL TRANSVERSE DE MERCATOR
DE MILLE MÈTRES
ZONE 18
ONE THOUSAND METRE
UNIVERSAL TRANSVERSE MERCATOR GRID

DÉSIGNATION DE LA ZONE DU QUADRILLAGE: GRID ZONE DESIGNATION:	IDENTIFICATION DU CARRÉ DE 100 000 m 100 000 m SQUARE IDENTIFICATION
18U	WQ 59 WP

33 G/7	33 G/8	33 H/5
33 G/2	**33 G/1**	33 H/4
33 B/15	33 B/16	33 A/13

Tableau d'assemblage du Système national de référence cartographique
Index to adjoining Maps of the National Topographic System

EXEMPLE DE LA MÉTHODE EMPLOYÉE POUR FIXER DES REPÈRES À 100 MÈTRES PRÈS
EXAMPLE OF METHOD USED TO GIVE A REFERENCE TO NEAREST 100 METRES

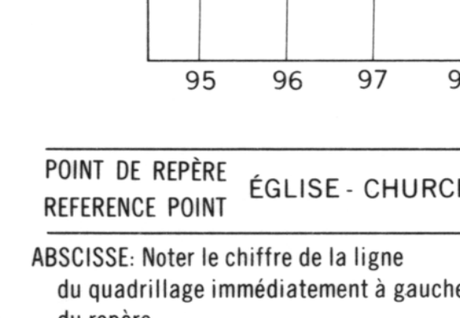

POINT DE REPÈRE / REFERENCE POINT: ÉGLISE - CHURCH (ci-dessus) (as above)

ABSCISSE: Noter le chiffre de la ligne du quadrillage immédiatement à gauche du repère:
EASTING: Read number on grid line immediately to left of point: 97
Estimer le nombre de dixièmes du carré entre cette ligne et le repère en direction est:
Estimate tenths of a square from this line eastward to point: 5
975

ORDONNÉE: Noter le chiffre de la ligne du quadrillage immédiatement en dessous du repère:
NORTHING: Read number on grid line immediately below point: 98
Estimer le nombre de dixièmes du carré entre cette ligne et le repère en direction nord:
Estimate tenths of a square from this line northward to point: 4
984

RÉFÉRENCE AU QUADRILLAGE: 975984
GRID REFERENCE: 975984

La référence similaire la plus près est à 100 000 mètres
Nearest similar grid reference 100 000 metres

ÉTABLIE PAR LE CENTRE CANADIEN DE CARTOGRAPHIE, MINISTÈRE DE L'ÉNERGIE, DES MINES ET DES RESSOURCES. RENSEIGNEMENTS À JOUR EN 1989. PUBLIÉE EN 1990.

CES CARTES SONT EN VENTE AU BUREAU DES CARTES DU CANADA, MINISTÈRE DE L'ÉNERGIE, DES MINES ET DES RESSOURCES, OTTAWA, OU CHEZ LE VENDEUR LE PLUS PRÈS.

©1990. SA MAJESTÉ LA REINE DU CHEF DU CANADA. MINISTÈRE DE L'ÉNERGIE, DES MINES ET DES RESSOURCES.

PROVISIONAL PRINT
IMPRESSION PROVISOIRE

ALTITUDES EN PIEDS
ÉQUIDISTANCE DES COURBES.....50 PIEDS
SYSTÈME DE RÉFÉRENCE GÉODÉSIQUE NORD-AMÉRICAIN 1927
PROJECTION TRANSVERSE DE MERCATOR

POUR TOUT RENSEIGNEMENT CONCERNANT LES REPÈRES DE NIVELLEMENT ET LES BORNES GÉODÉSIQUES, PRIÈRE DE S'ADRESSER À LA DIVISION DES LEVÉS GÉODÉSIQUES, CENTRE CANADIEN DES LEVÉS, OTTAWA.

LAC LAKANAL
MUNICIPALITÉ DE BAIE-JAMES
QUÉBEC QUEBEC

Échelle 1:50 000 Scale
Mètres 1000 0 1000 2000 3000 4000 Metres
Milles 1 0 1 2 3 Miles

ELEVATIONS IN FEET ABOVE MEAN SEA LEVEL
CONTOUR INTERVAL.................50 FEET
NORTH AMERICAN DATUM 1927
TRANSVERSE MERCATOR PROJECTION

INFORMATION CONCERNING BENCH MARKS AND HORIZONTAL SURVEY MONUMENTS CAN BE OBTAINED FROM GEODETIC SURVEY, CANADA CENTRE FOR SURVEYING, OTTAWA.

PRODUCED BY THE CANADA CENTRE FOR MAPPING, DEPARTMENT OF ENERGY, MINES AND RESOURCES. INFORMATION CURRENT AS OF 1989. PUBLISHED 1990.

COPIES MAY BE OBTAINED FROM THE CANADA MAP OFFICE, DEPARTMENT OF ENERGY, MINES AND RESOURCES, OTTAWA, OR YOUR NEAREST MAP DEALER.

©1990. HER MAJESTY THE QUEEN IN RIGHT OF CANADA. DEPARTMENT OF ENERGY, MINES AND RESOURCES.

LAC LAKANAL
33 G/1
ÉDITION 2 EDITION

Énergie, Mines et Ressources Canada
Energy, Mines and Resources Canada