

Compiled, 1959-60, by the SURVEYS AND MAPPING BRANCH, DEPARTMENT OF MINES AND TECHNICAL SURVEYS, from air photographs taken in 1954. Field surveys 1958. Printed 1962.

Copies may be obtained from the Canada Map Office, Department of Energy, Mines and Resources, Ottawa, or your nearest map dealer.


LAC AMYOT  
QUÉBEC

Compilée en 1959-60, par la DIRECTION DES LEVÉS ET DE LA CARTOGRAPHIE, MINISTÈRE DES MINES ET DES RELEVÉS TECHNIQUES, d'après les photographies aériennes prises en 1954. Travaux exécutés sur le terrain en 1958. Imprimée en 1962.

Ces cartes sont en vente au Bureau des Cartes du Canada, Ministère de l'Énergie, des Mines et des Ressources, Ottawa, ou chez le vendeur le plus près.

Roads: all weather, dry weather, cart track, trail or portage, Railway, normal gauge, single track, Power transmission line, Mine or Open cut, Horizontal control point, with elevation

Routes: toute saison, période sèche, de terre, sentier ou portage, Chemin de fer, voie unique (écartement normal), Ligne de transport d'énergie, Mine ou fosse à ciel ouvert, Point géodésique avec cote

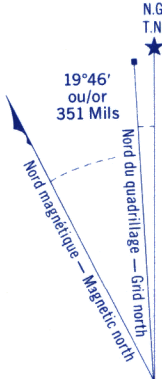



Building, School, Church, Lighthouse, River with bridge, Stream, intermittent or dry, Lake intermittent, indelinite, Marsh or Swamp, Depression contours, Barn, Post Office, Cemetery, Grange, Bureau de poste, Cimetière, Rivière avec pont, Cours d'eau intermittent ou à sec, Lac intermittent, rive imprécise, Marais ou marécage, Courbes de cuvette

Référence de cette carte pour usage militaire: Military users, refer to this map as:

SÉRIE A 761 SERIES  
CARTE 33 K/14 E-E MAP  
ÉDITION 1 MCE EDITION

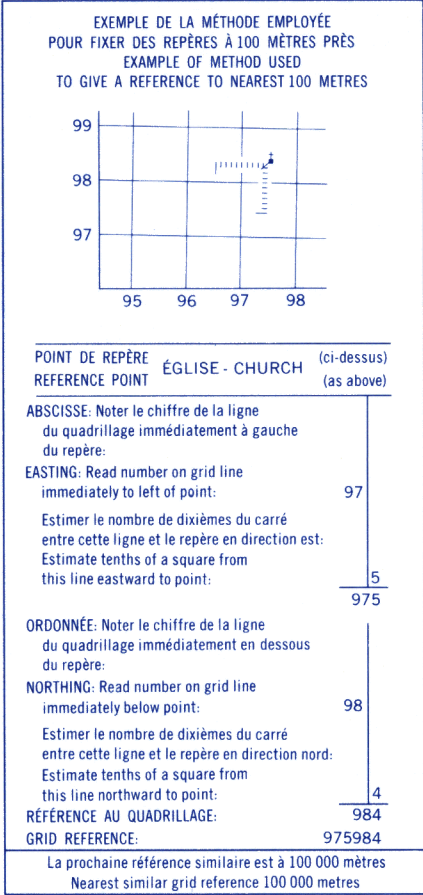
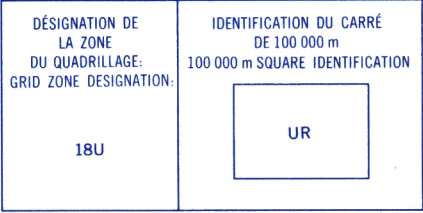
GLOSSAIRE GLOSSARY  
Chutes.....Falls  
Rapides.....Rapids



N'utiliser le diagramme que pour obtenir les valeurs numériques  
DECLINAISON MOYENNE APPROXIMATIVE  
AU CENTRE DE LA CARTE EN 1962  
Variation annuelle décroissante 4.9'

Use diagram only to obtain numerical values  
APPROXIMATE MEAN DECLINATION 1962  
FOR CENTRE OF MAP  
Annual change decreasing 4.9'

QUADRILLAGE DE MILLE MÈTRES  
TRANSVERSE UNIVERSEL DE MERCATOR  
ZONE 18  
ONE THOUSAND METRE  
UNIVERSAL TRANSVERSE MERCATOR GRID



INSPECTION OF THIS MAP USING 1984 SATELLITE IMAGERY  
REVEALED NO CHANGES IN MAJOR HYDROGRAPHIC OR CON-  
STRUCTED FEATURES.

UNE VÉRIFICATION DE CETTE CARTE AU MOYEN D'IMAGES  
SATELLITE DE 1984 N'A MONTRÉ AUCUN CHANGEMENT EN  
CE QUI CONCERNE LES ÉLÉMENTS HYDROGRAPHIQUES OU  
LES ÉLÉMENTS RAPPORTÉS (CONSTRUCTIONS) D'IMPORTANCE.