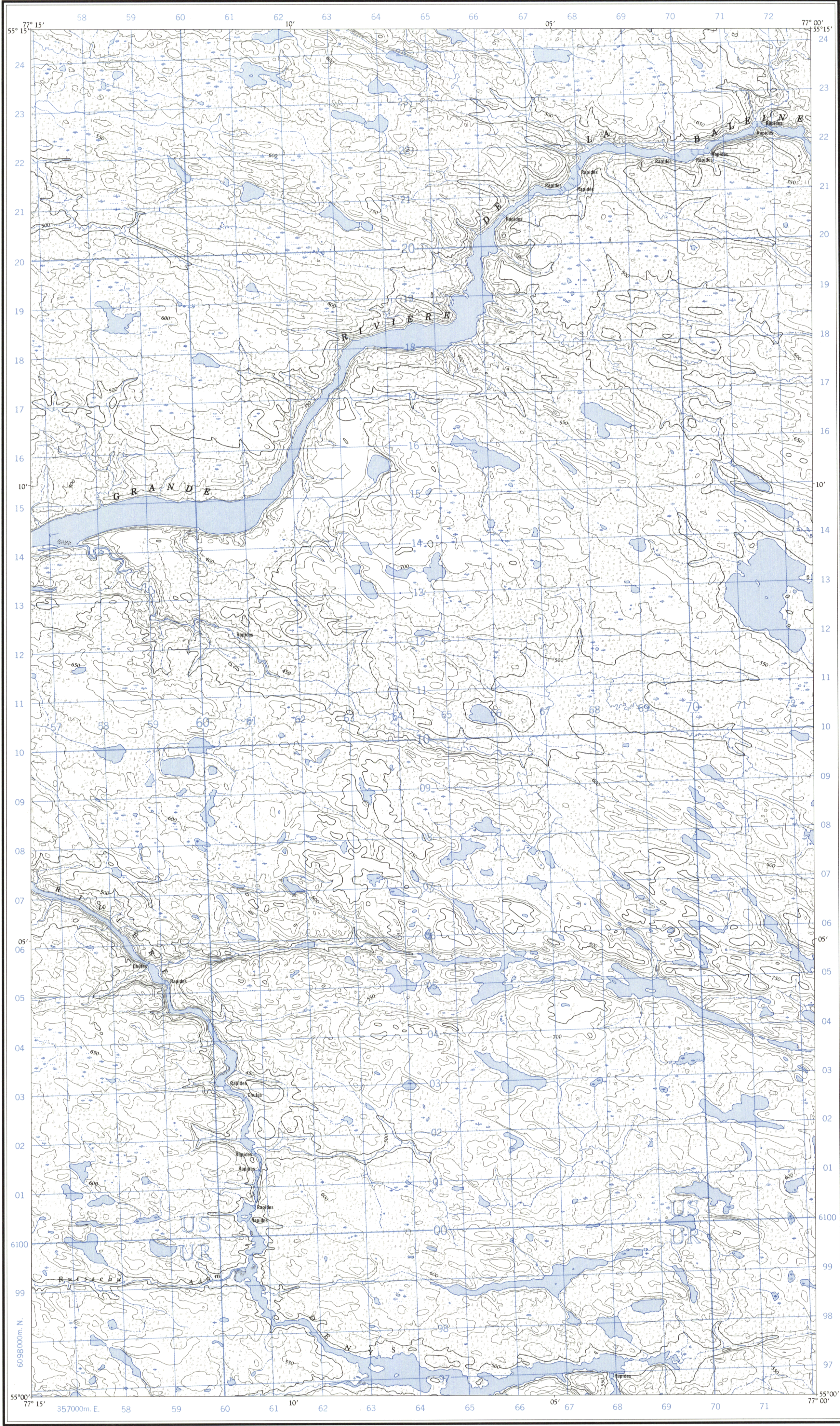


Référence de cette carte pour usage militaire: Military users, refer to this map as:	SERIE A 761 CARTÉ 33 N/3 E-E ÉDITION 1 MCE EDITION
---	--

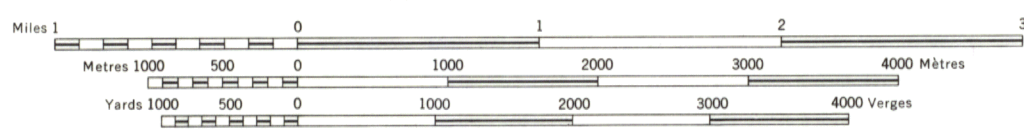


Compiled, 1959-60, by the SURVEYS AND MAPPING  
BRANCH, DEPARTMENT OF MINES AND TECHNICAL  
SURVEYS, from air photographs taken in 1954. Field Surveys  
1958. Printed 1962.

Copies may be obtained from the Canada Map Office,  
Department of Energy, Mines and Resources, Ottawa,  
or your nearest map dealer.

Partial names update 1982.

Roads:	Routes:
all weather	route saison
dry weather	route sèche
cart track	de terre
trail or portage	sentier ou portage
Railway, normal gauge, single track	Chemin de fer, voie unique (écartement normal)
Power, transmission line	Ligne de transport d'énergie
Mine or Open cut	Mine ou fosse à ciel ouvert
Horizontal control point, with elevation	Point géodésique avec cote



CONTOUR INTERVAL 50 FEET  
Elevations in Feet above Mean Sea Level  
North American Datum 1927  
Transverse Mercator Projection

The nomenclature on this map has not been submitted to  
the Canadian Board on Geographical Names and may be  
subject to revision. Information on names is invited by the  
Surveys and Mapping Branch.

La nomenclature de la présente carte n'a pas été soumise  
à la Commission canadienne des noms géographiques et,  
par conséquent, elle pourrait faire l'objet d'une révision.  
Tous renseignements sur les noms seront bien accueillis  
par la Direction des levés et de la cartographie.

Compilée en 1959-60 par la DIRECTION DES LEVÉS ET  
DE LA CARTOGRAPHIE, MINISTÈRE DES RESSOURCES ET DES  
RELEVÉS TECHNIQUES, d'après les photographies aériennes  
prises en 1954. Travaux exécutés sur le terrain en 1958.  
Imprimée en 1962.

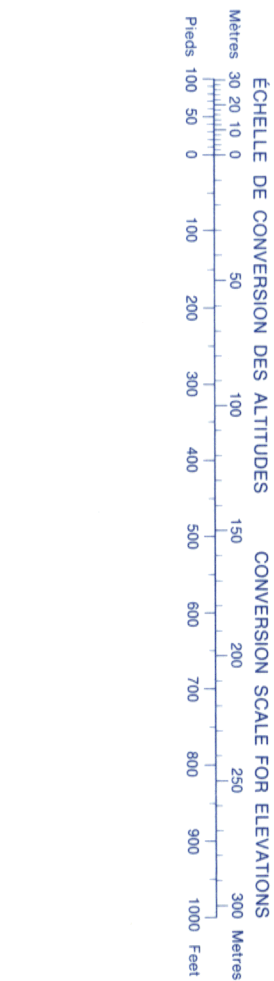
Ces cartes sont en vente au Bureau des Cartes du Canada,  
ministère de l'Énergie, des Mines et des Ressources, Ottawa,  
ou chez le vendeur le plus près.

Mise à jour toponymique partielle effectuée en 1982.

Building	Bâtiment	Barn	Grange
School	École	Post Office	Bureau de poste
Church	Église	Cemetery	Cimetière
Lighthouse	Phare		
River with bridge	Rivière avec pont		
Stream, intermittent or dry	Cours d'eau intermittent ou à sec		
Lake intermittent, indefinite	Lac intermittent, rive imprécise		
Marsh or Swamp	Marais ou marécage		
Depression contours	Courbes de cuvette		

GLOSSARY - GLOSSAIRE

Rapids ..... Rapides



N'utiliser le diagramme que pour obtenir les valeurs numériques  
DÉCLINAISON MOYENNE APPROXIMATIVE  
AU CENTRE DE LA CARTE EN 1962  
Variation annuelle décroissante 5,0'

Use diagram only to obtain numerical values  
APPROXIMATE MEAN DECLINATION 1962  
FOR CENTRE OF MAP  
Annual change decreasing 5.0'

QUADRILLAGE DE MILLE MÈTRES  
TRANSVERSE UNIVERSEL DE MERCATOR  
ZONE 18  
ONE THOUSAND METRE  
UNIVERSAL TRANSVERSE MERCATOR GRID

DÉSIGNATION DE LA ZONE DU QUADRILLAGE: GRID ZONE DESIGNATION	IDENTIFICATION DU CARRÉ 100 000 m SQUARE IDENTIFICATION
18U	US UR

