

ÉTABLI PAR LE CENTRE CANADIEN DE CARTOGRAPHIE, RESSOURCES NATURELLES CANADA, RENSEIGNEMENTS À JOUR EN 1994, PUBLIÉS EN 1997.

CES CARTES SONT EN VENTE AU BUREAU DES CARTES DU CANADA, OTTAWA, OU CHEZ LE VENDEUR LE PLUS PRÈS.

© 1997, SA MAJESTÉ LA REINE DU CHEF DU CANADA.

UMIUJAQ
QUÉBEC TERRITOIRES DU NORD-OUEST
QUEBEC NORTHWEST TERRITORIES

Échelle 1:50 000 Scale

Kilomètres 1 0 1 2 3 4 Kilomètres
Miles 1 0 1 2 3 Miles

ÉCHELLE DE CONVERSION DES ALTITUDES
Mètres 30 20 10 0 50 100 150 200 250 300 Mètres
Pieds 100 50 0 100 200 300 400 500 600 700 800 900 1000 Feet

CONVERSION SCALE FOR ELEVATIONS

ÉQUIDISTANCE DES COULEURS 20 MÈTRES
Altitudes en mètres
Système de référence géodésique nord-américain 1983
Conversion des coordonnées NAD 83 (NAD 84) à NAD 27
Valeurs indiquées pour cette carte
Coordonnées géographiques: Latitude — latitude
Longitude — additiorner
Altitude — additiorner
Altitude — additiorner
Altitude — additiorner

CONTINUUM INTERVAL 20 METRES
Elevations in Metres above Mean Sea Level
TRANSVERSE MERCATOR PROJECTION
North American Datum 1983
Coordinate Conversion NAD 83 (NAD 84) to NAD 27
Mean Values for this map
Geographic: Latitude — latitude
Longitude — add 1.2°
Northing — add 235 m
Easting — subtract 25 m

Produced by the Canada Centre for Mapping, Natural Resources Canada, Information Current, as of 1994, published 1997.

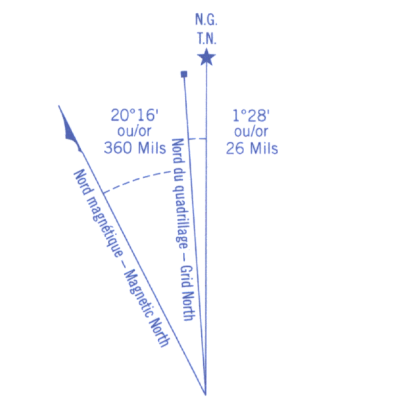
Copies may be obtained from the Canada Map Office, Ottawa, or your nearest map dealer.

© 1997, Her Majesty the Queen in Right of Canada.

LES CARTES TOPOGRAPHIQUES DE RNCAN
RNCAN TOPOGRAPHIC MAPS

UMIUJAQ
34 C/10

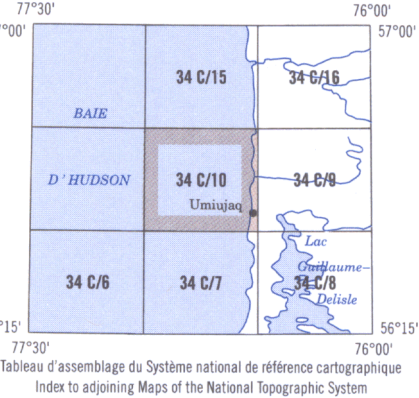
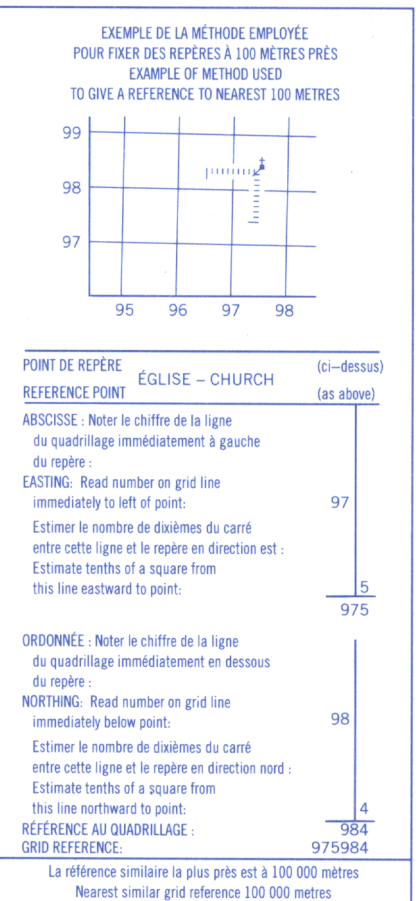
Références de cette carte pour usage militaire :	SÉRIE	A 761	SERIES
Military users, refer to this map as:	CARTE	34 C/10	MAP
	ÉDITION	2 MCE	EDITION



N'utiliser le diagramme que pour obtenir des valeurs numériques APPROXIMATIVES AU CENTRE DE LA CARTE EN 1994.
N'utiliser que pour obtenir des valeurs numériques APPROXIMATIVES AU CENTRE DE LA CARTE EN 1994.
Annual change decreasing 5.8°

QUADRILLAGE UNIVERSEL TRANSVERSE DE MERCATOR
DE MILLE MÈTRES
ZONE 18
ONE THOUSAND METRE
UNIVERSAL TRANSVERSE MERCATOR GRID

DÉSIGNATION DE LA ZONE DU QUADRILLAGE GRID ZONE DESIGNATION	IDENTIFICATION DU CARRÉ DE 100 000 m TOUARE IDENTIFICATION
18 V	UH VH



DÉTAILLANT LOCAL LOCAL DEALER

SOURCES :
Division des levés géodésiques
Réseaux de nivellement, bornes altimétriques et conversion de coordonnées

SOURCES:
Geodetic Survey Division
Bench marks, horizontal survey monuments and coordinate conversion

We welcome your comments.
Just phone us at 1-800-465-MAPS.

PROVISIONAL PRINT
IMPRESSION PROVISOIRE