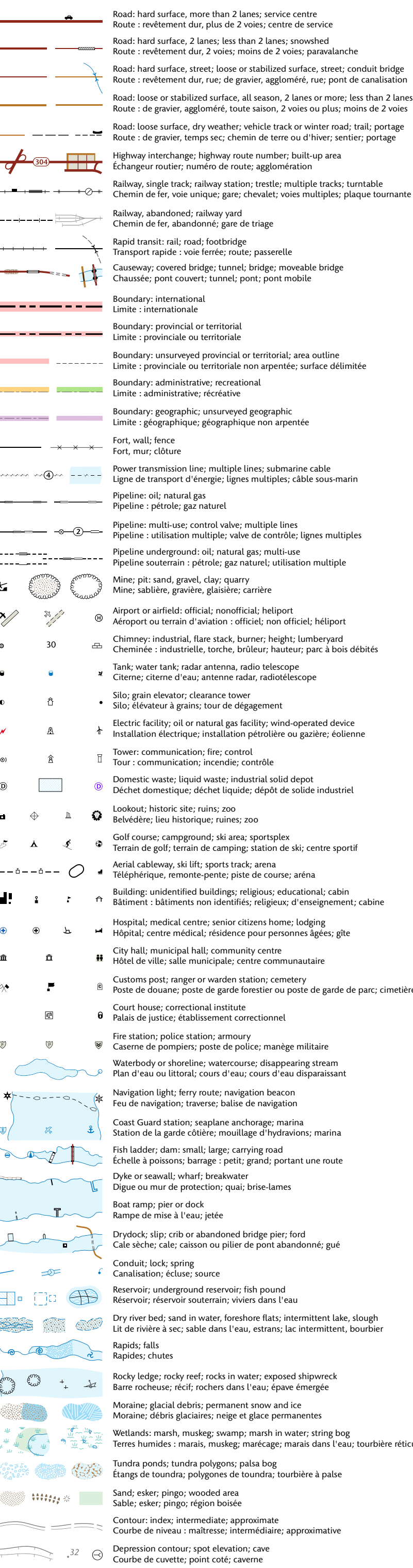


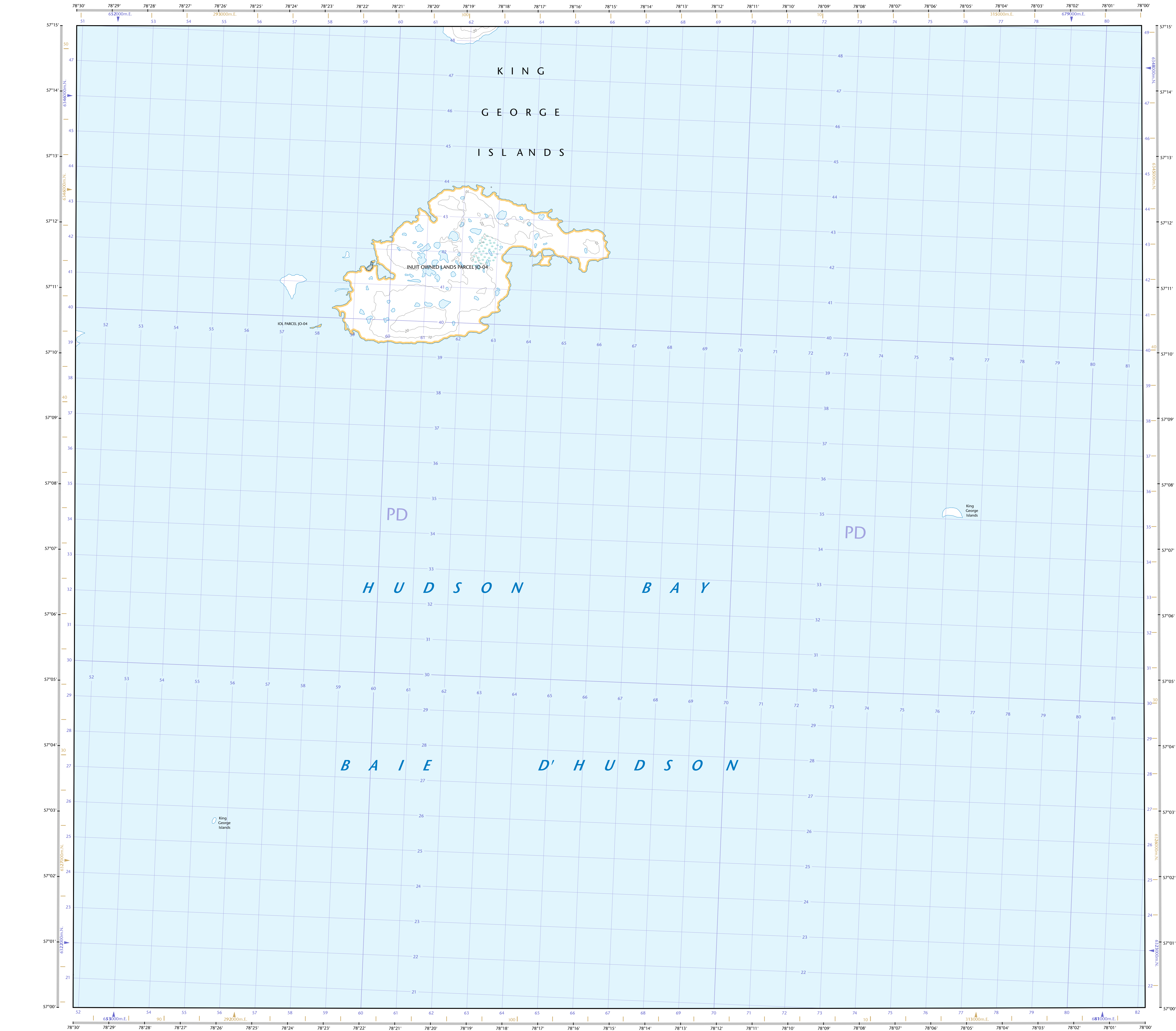


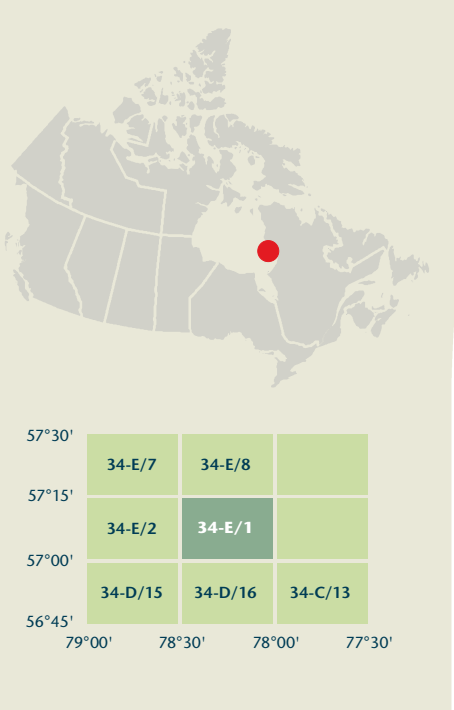
34-E/1



34-E/1

NO TITLE

Nunavut



Produced on February 3, 2011, by the Centre for
Topographic Information, Natural Resources Canada.

Établi le 3 février 2011, par le Centre d'information
topographique, Ressources naturelles Canada.

The paper copy of this map meets the print quality
standards of Natural Resources Canada when it
bears a Certified Map Printer holographic label.

La copie papier de cette carte respecte les normes de
qualité d'impression de Ressources naturelles Canada
quand elle porte l'étiquette holographique de l'imprimeur
de cartes accrédité.

Map content validity dates

- Road network, Absent
- Hydrographic network, 2006
- Vegetation, Absent
- Buildings, Absent
- Boundaries, 2010
- Toponymy, 2010

Detailed metadata can be found at: <http://GeoGratis.gc.ca>

For corrections, additions or comments concerning
the content of this map, please contact Natural Resources Canada
at: <http://maps.NRCan.gc.ca>
Visit our Web site: <http://maps.NRCan.gc.ca>

© 2011, Her Majesty the Queen in Right of Canada.

This map is not to be used for air or marine navigation.

Dates de validité du contenu de la carte

- Réseau routier, Absent
- Réseau hydrographique, 2006
- Végétation, Absent
- Bâtiments, Absent
- Limites, 2010
- Toponymie, 2010

Consultez les métadonnées détaillées sur: <http://GeoGratis.gc.ca>

Pour toutes corrections, additions ou commentaires concernant
le contenu de cette carte, veuillez contacter Ressources naturelles
Canada par courriel électronique à: cartes.topo@NRCan.gc.ca
Visitez notre site Web à: <http://cartes.NRCan.gc.ca>

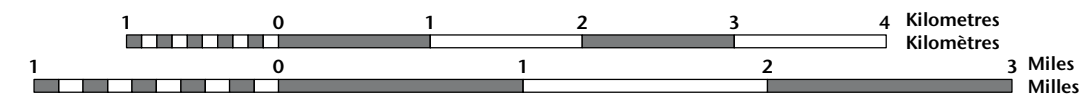
© 2011, Sa Majesté la Reine du chef du Canada.

Cette carte ne doit pas être utilisée pour la navigation
aérienne ou maritime.

Canada

NO TITLE

Nunavut



Use diagram only to obtain numeric values
Approximate Mean Destination 2011
for centre of map
Annual change decreasing 10.3°

N'utiliser le diagramme que pour obtenir
les valeurs numériques
Déclinaison moyenne approximative
au centre de la carte en 2011
Variation annuelle décroissante 10.3°

For magnetic declination information,
visit: <http://gc.nrcan.gc.ca/geomag>
Pour l'information sur la déclinaison magnétique,
visitez: <http://gc.nrcan.gc.ca/geomag>

18°24'
(321 mils)

2°19'
(40 mils)

100 000 metre Square
Identification du carré de
100 000 mètres

Zone 17
Designation de la
zone du quadrillage

Transverse Mercator Projection
Projection transversale de Mercator
North American Datum 1983
Système de référence nord-américain 1983

1000 metre Universal Transverse
Mercator Grid
Grille Zone
Designation de la
zone du quadrillage

A tutorial on how to estimate position from the UTM
grid can be found at: <http://maps.NRCan.gc.ca/topo101>
Consultez le tutoriel sur la manière d'évaluer la position
à partir de la grille UTM sur: <http://cartes.NRCan.gc.ca/topo101>

34-E/1

34-E/2

34-E/3

34-E/4

34-E/5

34-E/6

34-E/7

34-E/8

34-E/9

34-E/10

34-E/11

34-E/12

34-E/13

34-E/14

34-E/15

34-E/16

34-E/17

34-E/18

34-E/19

34-E/20

34-E/21

34-E/22

34-E/23

34-E/24

34-E/25

34-E/26

34-E/27

34-E/28

34-E/29

34-E/30

34-E/31

34-E/32

34-E/33

34-E/34

34-E/35

34-E/36

34-E/37

34-E/38

34-E/39

34-E/40

34-E/41

34-E/42

34-E/43

34-E/44

34-E/45

34-E/46

34-E/47

34-E/48

34-E/49

34-E/50

34-E/51

34-E/52

34-E/53

34-E/54

34-E/55

34-E/56

34-E/57

34-E/58

34-E/59

34-E/60

34-E/61

34-E/62

34-E/63

34-E/64

34-E/65

34-E/66

34-E/67

34-E/68

34-E/69

34-E/70

34-E/71

34-E/72

34-E/73

34-E/74

34-E/75

34-E/76

34-E/77

34-E/78

34-E/79

34-E/80

34-E/81

34-E/82

34-E/83

34-E/84

34-E/85

34-E/86

34-E/87

34-E/88

34-E/89

34-E/90

34-E/91

34-E/92

34-E/93

34-E/94

34-E/95

34-E/96

34-E/97

34-E/98

34-E/99

34-E/100

34-E/101

34-E/102

34-E/103

34-E/104

34-E/105

34-E/106

34-E/107

34-E/108

34-E/109

34-E/110

34-E/111

34-E/112

34-E/113

34-E/114

34-E/115

34-E/116

34-E/117

34-E/118

34-E/119

34-E/120

34-E/121

34-E/122

34-E/123

34-E/124

34-E/125

34-E/126

34-E/127

34-E/128

34-E/129

34-E/130

34-E/131

34-E/132

34-E/133

34-E/134

34-E/135

34-E/136

34-E/137

34-E/138

34-E/139

34-E/140

34-E/141

34-E/142

34-E/143

34-E/144

34-E/145

34-E/146