

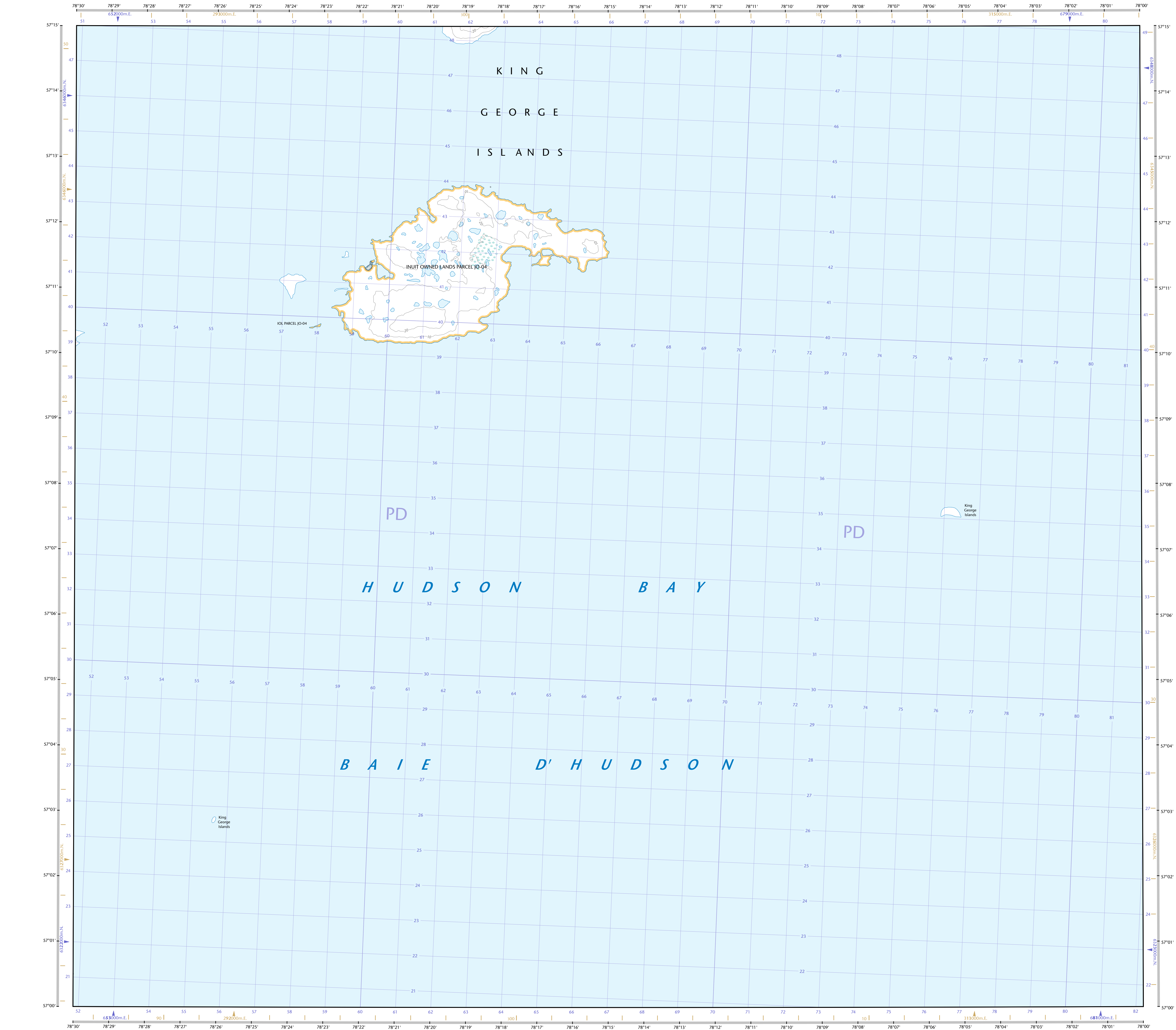

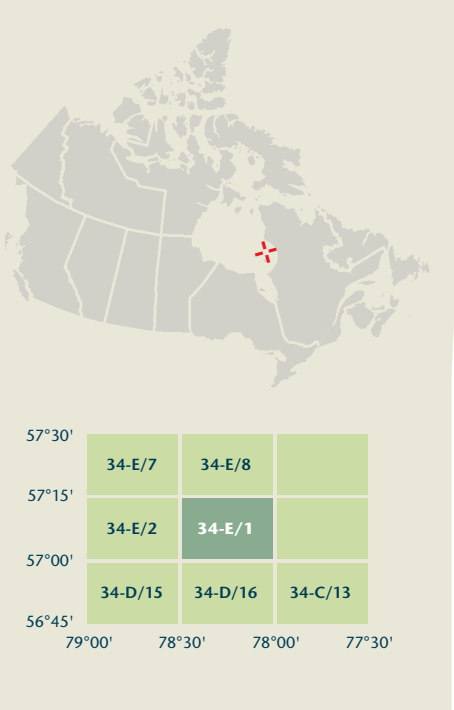
34-E/1



34-E/1

NO TITLE

Nunavut



Produced on February 3, 2011, by the Center for Topographic Information, Natural Resources Canada.

Établie le 3 février 2011, par le Centre d'information topographique, Ressources naturelles Canada.

The paper copy of this map meets the print quality standards of Natural Resources Canada when it bears a Certified Map Printer holographic label.

La copie papier de cette carte respecte les normes de qualité d'impression de Ressources naturelles Canada quand elle porte l'étiquette holographique de l'imprimeur de cartes accrédité.

Map content validity dates

- Road network, Absent
- Hydrographic network, 2006
- Vegetation, Absent
- Buildings, Absent
- Boundaries, 2010
- Toponymy, 2010

Detailed metadata can be found at: <http://GeoGratis.gc.ca>

For corrections, additions or comments concerning the content of this map, please contact Natural Resources Canada at: topo.mails@NRCan.gc.ca

© 2011, Her Majesty the Queen in Right of Canada.

This map is not to be used for air or marine navigation.

Dates of validity of the content of the map

- Road network, Absent
- Hydrographic network, 2006
- Vegetation, Absent
- Buildings, Absent
- Boundaries, 2010
- Toponymy, 2010

Consultez les métadonnées détaillées sur: <http://GeoGratis.gc.ca>

Pour toutes corrections, additions ou commentaires concernant le contenu de cette carte, veuillez contacter Ressources naturelles Canada par courriel électronique à: cartes.topo@NRCan.gc.ca

© 2011, Sa Majesté la Reine du chef du Canada.

Cette carte ne doit pas être utilisée pour la navigation aérienne ou maritime.

Canada

NO TITLE

Nunavut



1 centimetre on the map represents 500 metres on the ground. Contour interval: 10 metres. Elevations in metres above Mean Sea Level.

Use diagram only to obtain numeric values

- Approximate Mean Destination 2011
- Annual change decreasing 10.3"
- N'utiliser le diagramme que pour obtenir les valeurs numériques
- Déclinaison moyenne approximative au centre de la carte en 2011
- Variation annuelle décroissante 10.3"

For magnetic declination information, visit: <http://gc.mnrcan.gc.ca/geomag>

18°24' (321 mils)

- 2°19' (40 mils)
- Zone 17

For magnetic declination information, visit: <http://gc.mnrcan.gc.ca/geomag>

100 000 metre Square

- Identification du carré de 100 000 mètres
- Zone 17

For magnetic declination information, visit: <http://gc.mnrcan.gc.ca/geomag>

Transverse Mercator Projection

- Projection transverse de Mercator
- North American Datum 1983
- Système de référence nord-américain 1983

For magnetic declination information, visit: <http://gc.mnrcan.gc.ca/geomag>

1000 metre Universal Transverse Mercator Grid

- Grid Zone Designation
- Zone 17

For magnetic declination information, visit: <http://gc.mnrcan.gc.ca/geomag>

100 000 metre Square

- Identification du carré de 100 000 mètres
- Zone 17

For magnetic declination information, visit: <http://gc.mnrcan.gc.ca/geomag>

34-E/1

NO TITLE

Nunavut

Produced on February 3, 2011, by the Center for Topographic Information, Natural Resources Canada.

Établie le 3 février 2011, par le Centre d'information topographique, Ressources naturelles Canada.

The paper copy of this map meets the print quality standards of Natural Resources Canada when it bears a Certified Map Printer holographic label.

La copie papier de cette carte respecte les normes de qualité d'impression de Ressources naturelles Canada quand elle porte l'étiquette holographique de l'imprimeur de cartes accrédité.