

Compiled, 1959-60, by the SURVEYS AND MAPPING BRANCH, DEPARTMENT OF MINES AND TECHNICAL SURVEYS, from air photographs taken in 1958. Field Surveys 1957. Printed 1961.

Copies may be obtained from the Canada Map Office, Department of Energy, Mines and Resources, Ottawa, or your nearest map dealer.

Partial names update 1982.

LAC CHUKOTAT

QUÉBEC

Compilée en 1959-60, par la DIRECTION DES LEVÉS ET DE LA CARTOGRAPHIE, MINISTÈRE DES MINES ET DES RELEVÉS TECHNIQUES, à partir de photographies aériennes prises en 1958. Travaux exécutés sur le terrain en 1957. Imprimée en 1961.

Ces cartes sont en vente au Bureau des Cartes du Canada, ministère de l'Énergie, des Mines et des Ressources, Ottawa, ou chez le vendeur le plus près.

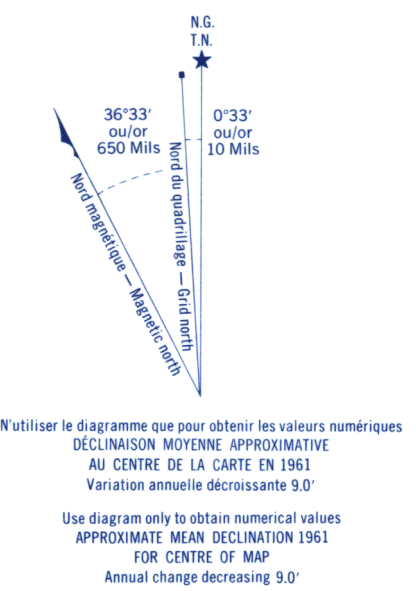
Mise à jour toponymique partielle effectuée en 1982.

Référence de cette carte
pour usage militaire:
Military users,
refer to this map as:

SÉRIE A 761
CARTE 35 G/5 E-E
ÉDITION 1 MCE EDITION

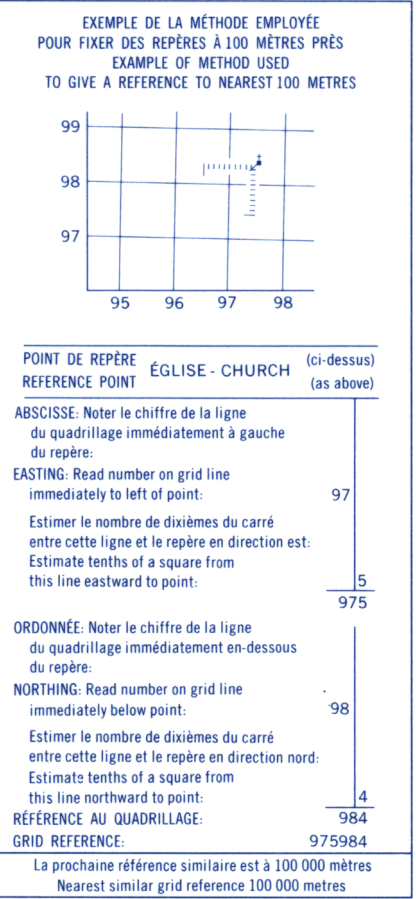
SERIES MAP

GLOSSAIRE	GLOSSARY
Abandonné	Abandoned
Barrage	Dam
Cimetière	Cemetery
Cabine	Cabin
Chutes	Falls
Fondrière à filaments	String Bog
Fossé	Ditch
Gravière	Gravel Pit
Pont couvert	Covered Bridge
Quai	Wharf
Rapides	Rapids
Terrain d'aviation	Airfield
Tour de garde-feu	Fire Lookout Tower

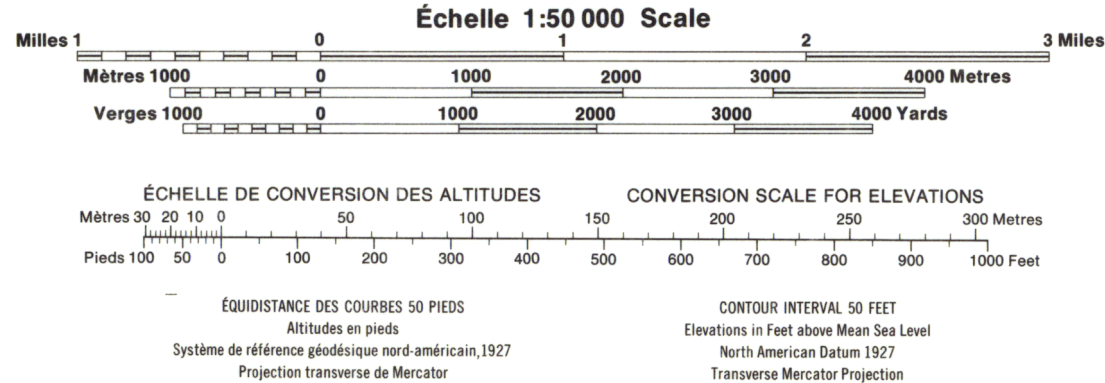


QUADRILLAGE DE MILLE MÈTRES
TRANSVERSE UNIVERSEL DE MERCATOR
ZONE 18
ONE THOUSAND METRE
UNIVERSAL TRANSVERSE MERCATOR GRID

DÉSIGNATION DE LA ZONE DU QUADRILLAGE GRID ZONE DESIGNATION	IDENTIFICATION DU CARRÉ DE 100 000 m 100 000 m SQUARE IDENTIFICATION				
18V	<table><tr><td>VD</td><td>68</td></tr><tr><td>VC</td><td></td></tr></table>	VD	68	VC	
VD	68				
VC					



Roads:	Routes:
all-weather	route saisonnière
dry-weather	route sèche
cart track	de terre
trail or portage	sentier ou portage
Railway, normal gauge, single track	Chemin de fer voie unique (écartement normal)
Power transmission line	Ligne de transport d'énergie
Mine or Open cut	Mine ou fosse à ciel ouvert
Horizontal control point, with elevation	Point géodésique avec cote



Building	Bâtiment	Barn	Grange
School	École	Post Office	Bureau de poste
Church	Église	Cemetery	Cimetière
Lighthouse	Phare		
River with bridge	Rivière avec pont		
Stream, intermittent or dry	Cours d'eau intermittent ou à sec		
Lake intermittent, indefinite	Lac intermittent, rive imprécise		
Marsh or Swamp	Marais ou marécage		
Depression contours	Courbes de cuvette		