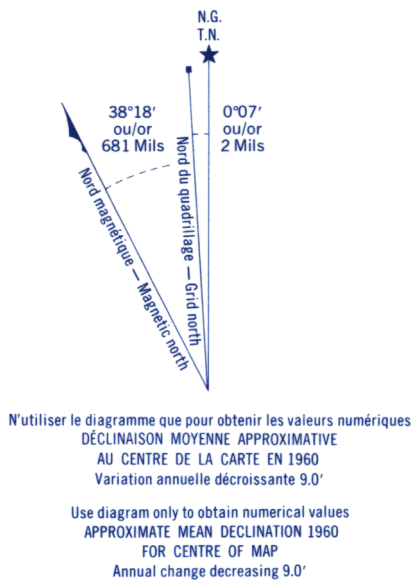


Référence de cette carte  
pour usage militaire:  
Military users,  
refer to this map as:

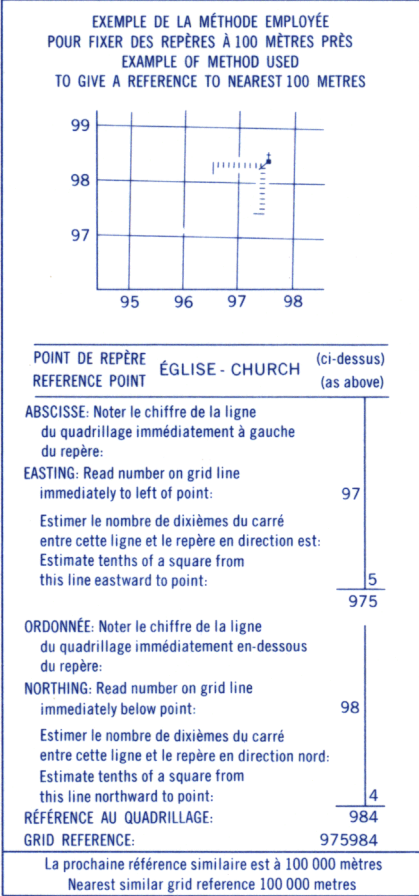
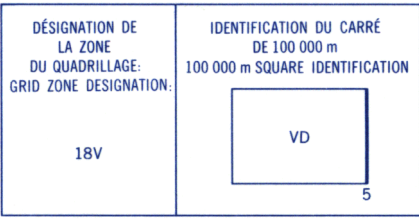
SÉRIE A 761  
CARTE 35 G/11 E-E MAP  
ÉDITION 1 MCE EDITION

GLOSSAIRE GLOSSARY

Abandonné, dé ..... Abandoned  
Barrage ..... Dam  
Cimetière ..... Cemetery  
Cabine ..... Cabin  
Chutes ..... Falls  
Fondrière à filaments ..... String Bog  
Fossé ..... Ditch  
Gravrière ..... Gravel Pit  
Pont couvert ..... Covered Bridge  
Quai ..... Wharf  
Rapides ..... Rapids  
Terrain d'aviation ..... Airfield  
Tour de garde-feu ..... Fire Lookout Tower



QUADRILLAGE DE MILLE MÈTRES  
TRANSVERSE UNIVERSEL DE MERCATOR  
ZONE 18  
ONE THOUSAND METRE  
UNIVERSAL TRANSVERSE MERCATOR GRID



Compiled, 1959-60, by the SURVEYS AND MAPPING  
BRANCH, DEPARTMENT OF MINES AND TECHNICAL  
SURVEYS from air photographs taken in 1958. Field Surveys  
1957. Printed 1961.

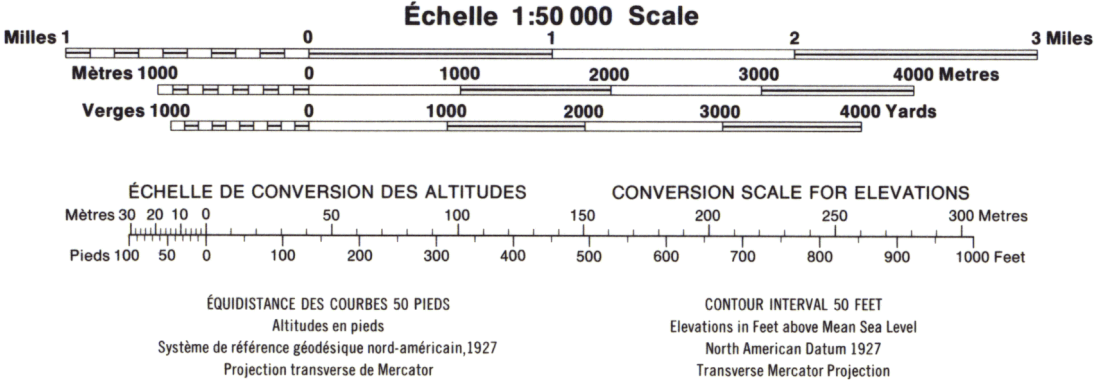
Copies may be obtained from the Canada Map Office,  
Department of Energy, Mines and Resources, Ottawa,  
or your nearest map dealer.

LAC PARENT  
QUÉBEC

Compilée en 1959-60, par la DIRECTION DES LEVÉS ET  
DE LA CARTOGRAPHIE, MINISTÈRE DES MINES ET DES  
RELEVÉS TECHNIQUES, d'après les photographies aériennes  
prises en 1958. Travaux exécutés sur le terrain en 1957.  
Imprimée en 1961.

Ces cartes sont en vente au Bureau des Cartes du Canada,  
ministère de l'Énergie, des Mines et des Ressources, Ottawa,  
ou chez le vendeur le plus près.

Roads: all weather ..... toute saison  
dry weather ..... période sèche  
cart track ..... de terre  
trail or portage ..... sentier ou portage  
Railway, normal gauge, single track ..... Chemin de fer, voie unique (écartement normal)  
Power transmission line ..... Ligne de transport d'énergie  
Mine or Open cut ..... Mine ou fosse à ciel ouvert  
Horizontal control point, with elevation ..... Point géodésique avec cote



Building ..... Bâtiment ..... Barn ..... Grange .....  
School ..... École ..... Post Office ..... Bureau de poste ..... P  
Church ..... Église ..... Cemetery ..... Cimetière ..... C  
Lighthouse ..... Phare .....  
River with bridge ..... Rivière avec pont .....  
Stream, intermittent or dry ..... Cours d'eau intermittent, ou à sec .....  
Lake intermittent, indefinite ..... Lac intermittent; rive imprécise .....  
Marsh or Swamp ..... Marais ou marécage .....  
Depression contours ..... Courbes de cuvette ..... \*