

PROVISIONAL MAP

35 H/16

ÉDITION 1(B)

CANADA

EDITION 1(B)

CARTE PROVISOIRE

35 H/16



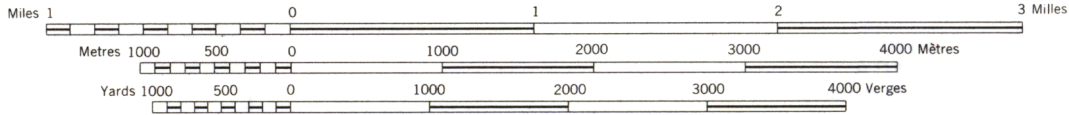
Compiled, 1965, by the MAPPING AND CHARTING ESTABLISHMENT, DEPARTMENT OF NATIONAL DEFENCE, from aerial photographs taken in 1957-58. Field surveys 1959. Produced by the SURVEYS AND MAPPING BRANCH, DEPARTMENT OF ENERGY, MINES AND RESOURCES. Printed 1968.

Copies may be obtained from the Canada Map Office, Department of Energy, Mines and Resources, Ottawa, or your nearest map dealer.

Partial names update 1982.

FISHER BAY  
QUÉBEC - NORTHWEST TERRITORIES

SCALE 1:50,000 ÉCHELLE



CONTOUR INTERVAL 50 FEET  
Elevations in feet above Mean Sea Level  
North American Datum 1927  
Transverse Mercator Projection

Some names on this map are not yet official.  
Corrections or additions are invited by the  
Surveys and Mapping Branch.  
This Provisional Map is equivalent to a standard  
map in accuracy of content.

Off shore islands lie within the District of Franklin, N.W.T.

ÉQUIDISTANCE DES COURBES 50 PIEDS  
Élevations en pieds au-dessus du niveau moyen de la mer  
Niveau de référence nord-américain 1927  
Projection transverse de Mercator

Certains noms inscrits sur cette carte ne sont  
pas encore officiels. La Direction des levés et  
de la cartographie saurait gré au public de lui  
signaler corrections et additions.

Cette carte provisoire est l'équivalente d'une  
carte régulière au point de vue précision de  
l'information.

Les îles du large font partie du district de Franklin (T.N.-O.)

Rédigée en 1965, par le SERVICE DE CARTOGRAPHIE, MINISTÈRE DE LA DÉFENSE NATIONALE, d'après des photographies aériennes prises en 1957-58. Levés sur le terrain en 1959. Établie par la DIRECTION DES LEVÉS ET DE LA CARTOGRAPHIE, MINISTÈRE DE L'ÉNERGIE, DES MINES ET DES RESSOURCES. Imprimée en 1968.


Ces cartes sont en vente au Bureau des Cartes du Canada, ministère de l'Énergie, des Mines et des Ressources, Ottawa, ou chez le vendeur le plus près.

Mise à jour toponymique partielle effectuée en 1982.

Référence de cette carte:  
pour usage militaire:  
Military users,  
refer to this map as:

SÉRIE A 761  
CARTE 35 H/16  
ÉDITION 1 MCE EDITION

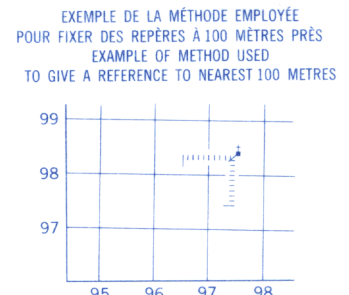
ÉCHELLE DE CONVERSION DES ALTITUDES  
CONVERSION SCALE FOR ELEVATIONS



N'utiliser le diagramme que pour obtenir les valeurs numériques  
DECLINAISON MOYENNE APPROXIMATIVE  
AU CENTRE DE LA CARTE EN 1965  
Variation annuelle décroissante 9.2'  
Use diagram only to obtain numerical values  
APPROXIMATE MEAN DECLINATION 1965  
FOR CENTRE OF MAP  
Annual change decreasing 9.2'

QUADRILLAGE DE MILLE MÈTRES  
TRANSVERSE UNIVERSEL DE MERCATOR  
ZONE 18  
ONE THOUSAND METRE  
UNIVERSAL TRANSVERSE MERCATOR GRID

DESIGNATION DE LA ZONE DU QUADRILLAGE GRID ZONE DESIGNATION	IDENTIFICATION DU CARRÉ DE 100 000 m SQUARE IDENTIFICATION
18V	XD



POINT DE REPÈRE EGLISE - CHURCH (ci-dessus)  
REFERENCE POINT (as above)

ABSCISSE: Noter le chiffre de la ligne du quadrillage immédiatement à gauche du repère.  
EASTING: Read number on grid line immediately to left of point.  
Estimer le nombre de dixièmes du carré entre cette ligne et le repère en direction est.  
Estimate tenths of a square from this line eastward to point.

ORDONNÉE: Noter le chiffre de la ligne du quadrillage immédiatement en dessous du repère.  
NORTHING: Read number on grid line immediately below point.  
Estimer le nombre de dixièmes du carré entre cette ligne et le repère en direction nord.  
Estimate tenths of a square from this line northward to point.

REFERENCE AU QUADRILLAGE 975984  
GRID REFERENCE 975984  
La prochaine référence similaire est à 100 000 mètres  
Nearest similar grid reference 100 000 metres

LES AMORCES BRUNES NUMÉROTÉES REPRÉSENTENT LE QUADRILLAGE DE 1000 MÈTRES T.U.M. ZONE 19  
BROWN NUMBERED TICKS INDICATE THE 1000 METRE U.T.M. GRID

73°00'		71°30'	
62°15'	35 L/2	35 L/1	25 L/4
	35 H/15	35 H/16	25 E/13
	35 H/10	35 H/9	25 E/12
61°45'			

Tableau d'assemblage du Système national de référence cartographique  
Index to adjoining Maps of the National Topographic System

FISHER BAY  
35 H/16  
ÉDITION 1(B) EDITION