
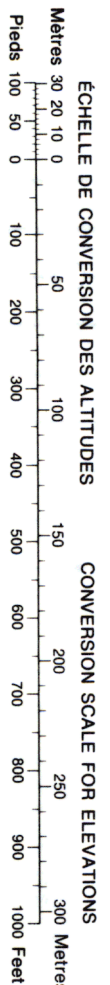




Référence de cette carte pour usage militaire:	SÉRIE	A 761	SERIES
Military users, refer to this map as:	CARTE	35-1/3	MAP
	ÉDITION	1 MCE	EDITION

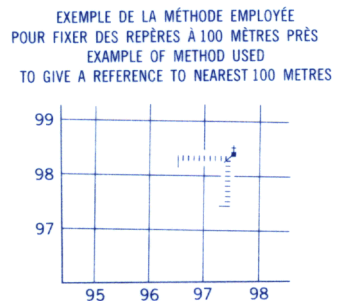


Utiliser le diagramme que pour obtenir les valeurs numériques  
DECLINAISON MOYENNE APPROXIMATIVE  
AU CENTRE DE LA CARTE EN 1964  
Variation annuelle décroissante 9.4

Use diagram only to obtain numerical values  
APPROXIMATE MEAN DECLINATION 1964  
FOR CENTRE OF MAP  
Annual change decreasing 9.4

QUADRILLAGE DE MILLE MÈTRES  
TRANSVERSE UNIVERSAL DE MERCATOR  
ZONE 18  
ONE THOUSAND METRE  
UNIVERSAL TRANSVERSE MERCATOR GRID

DESIGNATION DE LA ZONE DU QUADRILLAGE: GRID ZONE DESIGNATION	IDENTIFICATION DU CARRÉ DE 100 000 m SQUARE IDENTIFICATION				
18V	<table><tr><td>WE</td><td>XE</td></tr><tr><td>WD</td><td>XD</td></tr></table>	WE	XE	WD	XD
WE	XE				
WD	XD				



POINT DE REPÈRE REFERENCE POINT	(ci-dessus) (as above)
ABSCISSE: Notez le chiffre de la ligne du quadrillage immédiatement à gauche du repère. EASTING: Read number on grid line immediately to left of point. Estimer le nombre de divisions du carré entre cette ligne et le repère en direction est: Estimate tenths of a square from this line eastward to point.	97 5 975
ORDONNÉE: Notez le chiffre de la ligne du quadrillage immédiatement en-dessous du repère. NORTHING: Read number on grid line immediately below point. Estimer le nombre de divisions du carré entre cette ligne et le repère en direction nord: Estimate tenths of a square from this line northward to point.	98 4 984
REPÈRE AU QUADRILLAGE: GRID REFERENCE	975984
La prochaine référence similaire est à 100 000 mètres Nearest similar grid reference 100 000 metres	

61°45'	74°00'	72°30'	61°45'
35-1/5	35-1/6	35-1/7	
35-1/4	35-1/3	35-1/2	
35H/3	35 H/4	35 H/5	
74°00'	72°30'		

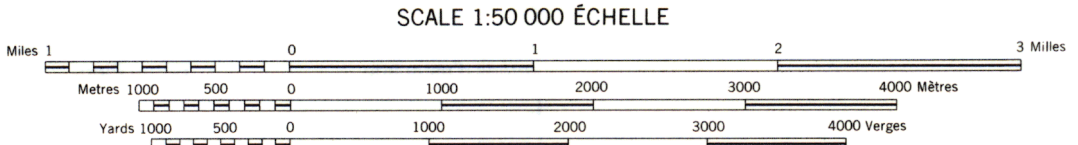
Tableau d'assemblage du Système national de référence cartographique  
Index to adjoining Maps of the National Topographic System

Compiled, 1965, by the MAPPING AND CHARTING ESTABLISHMENT,  
DEPARTMENT OF NATIONAL DEFENCE, from aerial photographs taken in  
1957-58. Field surveys 1957 and 1959. Produced by the SURVEYS AND  
MAPPING BRANCH, DEPARTMENT OF ENERGY, MINES  
AND RESOURCES. Printed 1965. Copies may be obtained from the Map Distribution Office,  
Department of Energy, Mines and Resources, Ottawa.

Rédigée en 1965, par le SERVICE DE CARTOGRAPHIE, MINISTÈRE DE LA  
DÉFENSE NATIONALE, d'après des photographies aériennes prises en 1957-58.  
Lévéés sur le terrain en 1957 et 1959. Établie par la DIRECTION DES LÉVÉS ET  
DE LA CARTOGRAPHIE, MINISTÈRE DE L'ÉNERGIE, DES MINES ET  
DES RESSOURCES. Imprimée en 1965.  
Les cartes sont en vente au Bureau de distribution des cartes,  
ministère de l'Énergie, des Mines et des Ressources, Ottawa.

Partial names update 1982.  
Mise à jour toponymique partielle effectuée en 1982.

LAC TASIALUJJAQ  
QUÉBEC - NORTHWEST TERRITORIES



CONTOUR INTERVAL 50 FEET  
Elevations in Feet above Mean Sea Level  
North American Datum 1927  
Transverse Mercator Projection

Some names on this map are not yet official.  
Corrections or additions are invited by the  
Surveys and Mapping Branch.  
This Provisional Map is equivalent to a standard  
map in accuracy of content.

Off-shore islands lie within the District of Franklin, N.W.T.

ÉQUIDISTANCE DES COURBES 50 PIEDS  
Élévations en pieds au-dessus du niveau moyen de la mer  
Niveau de référence nord-américain 1927  
Projection transverse de Mercator

Certains noms inscrits sur cette carte ne sont  
pas encore officiels. La Direction des levés et  
de la cartographie saurait gré au public de lui  
signaler corrections et additions.

Cette carte provisoire est l'équivalente d'une  
carte régulière au point de vue précision de  
l'information.

Les îles du large font partie du district de Franklin (T.N.).