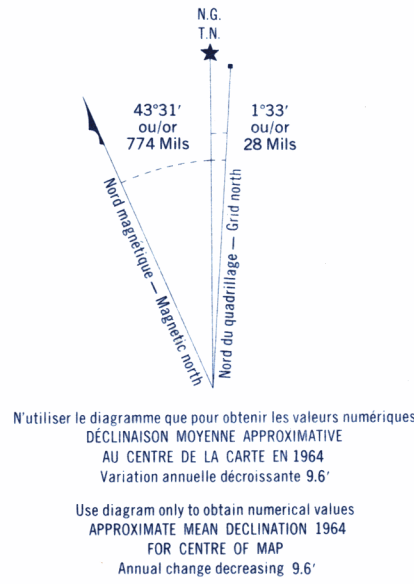


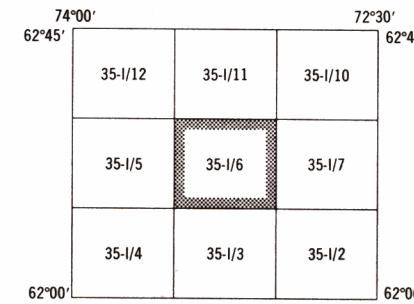
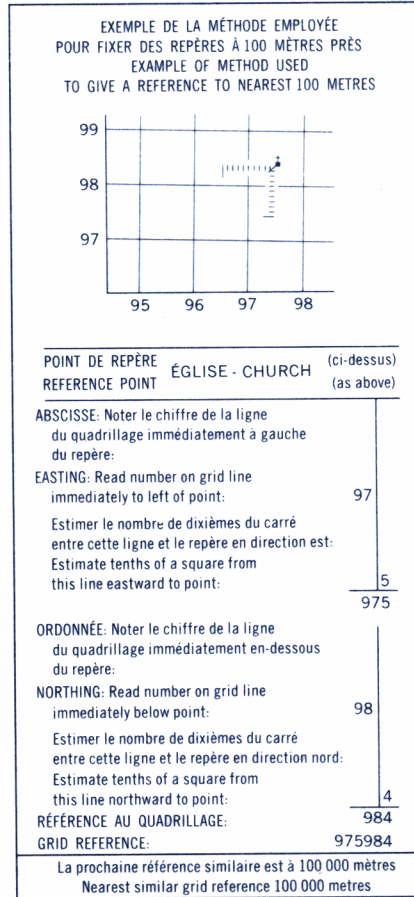
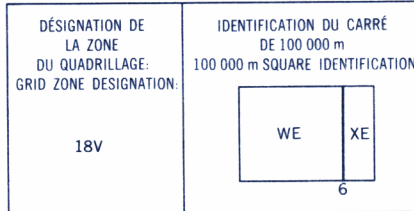


Référence de cette carte
pour usage militaire:
Military users,
refer to this map as:

SÉRIE A 761
CARTE 35-1/6
MAP
ÉDITION 1 MCE EDITION



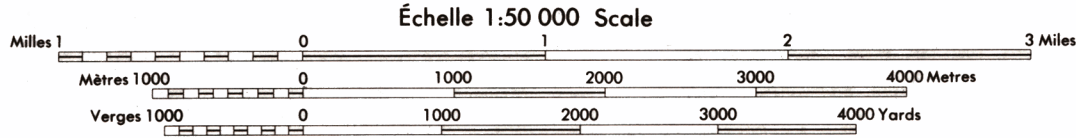
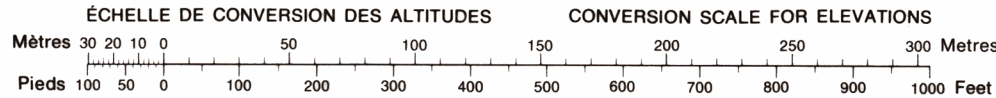
QUADRILLAGE DE MILLE MÈTRES
TRANSVERSE UNIVERSAL DE MERCATOR
ZONE 18
ONE THOUSAND METRE
UNIVERSAL TRANSVERSE MERCATOR GRID



Compiled, 1965, by the MAPPING AND CHARTING ESTABLISHMENT,
DEPARTMENT OF NATIONAL DEFENCE. From aerial photographs taken in
1957-58. Field surveys 1959. Produced by the SURVEYS AND MAPPING
BRANCH, DEPARTMENT OF ENERGY, MINES AND RESOURCES.
Printed 1968.

Copies may be obtained from the Canada Map Office,
Department of Energy, Mines and Resources, Ottawa,
or your nearest map dealer.

Partial names update 1982.



CONTOUR INTERVAL 50 FEET
Elevations in Feet above Mean Sea Level
North American Datum 1927
Transverse Mercator Projection

Some names on this map are not yet official.
Corrections or additions are invited by the
Surveys and Mapping Branch.

This Provisional Map is equivalent to a standard
map in accuracy of content.

Offshore islands lie within the District of Franklin (N.W.T.)

ÉQUIDISTANCE DES COURBES 50 PIEDS
Élevations en pieds au dessus du niveau moyen de la mer
Niveau de référence nord-américain 1927
Projection transverse de Mercator

Certains noms inscrits sur cette carte ne sont
pas encore officiels. La Direction des levés et
de la cartographie saurait gré au public de lui
signaler corrections et additions.

Cette carte provisoire est l'équivalente d'une
carte régulière au point de vue précision de
l'information.

Les îles du large font partie du district de Franklin (T.N.O.)

Rédigé en 1965, par le SERVICE DE CARTOGRAPHIE, MINISTÈRE DE LA
DÉFENSE NATIONALE, d'après des photographies aériennes prises en 1957-58.
Lévé sur le terrain en 1959. Établi sur la DIRECTION DES LEVÉS ET DE LA
CARTOGRAPHIE, MINISTÈRE DE L'ÉNERGIE, DES MINES ET DES
RESSOURCES. Imprimé en 1968.

Ces cartes sont en vente au Bureau des Cartes du Canada,
ministère de l'Énergie, des Mines et des Ressources, Ottawa,
ou chez le vendeur le plus près.

Mise à jour toponymique partielle effectuée en 1982.

WEGGS ISLAND
35-1/6
ÉDITION 1(B) EDITION