

PROVISIONAL MAP

35 J/2 & 35 J/7

75°00' 501000m. E.

CANADA

CARTE PROVISOIRE

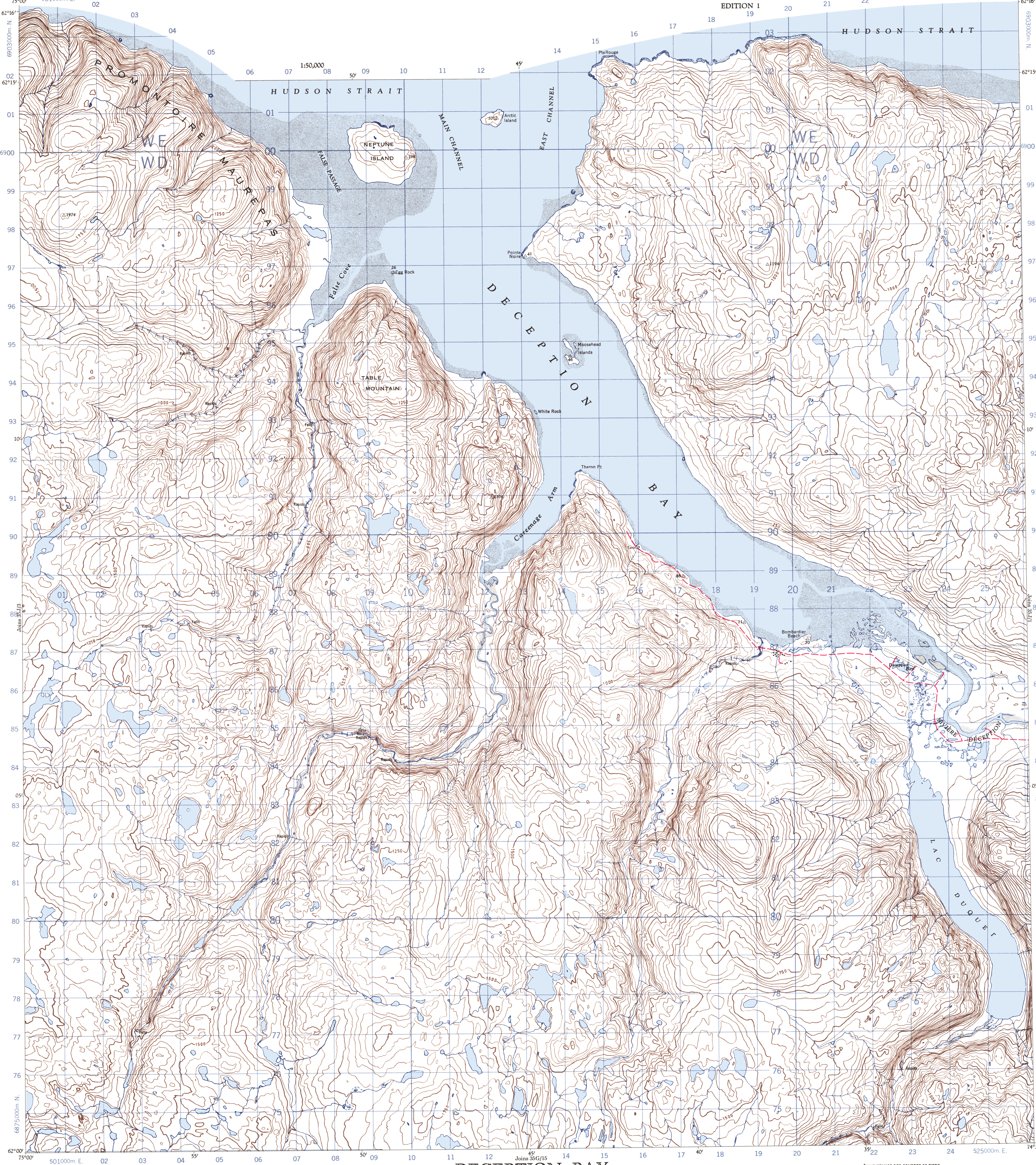
35 J/2 & 35 J/7

525000m. E. 74°30'

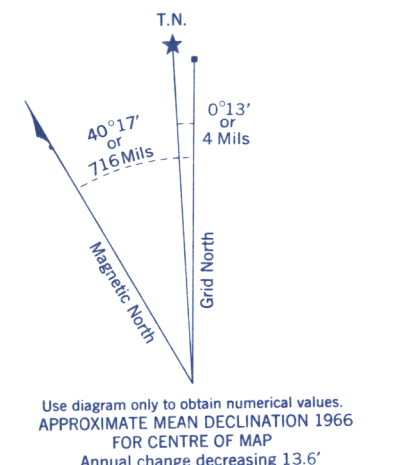
EDITION 1

Refer to  
this map as:

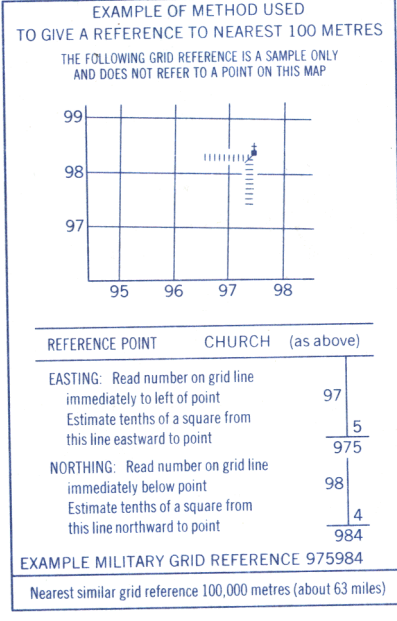
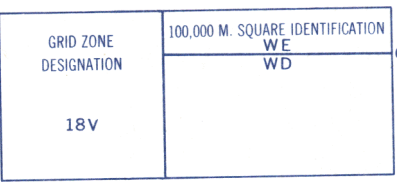
35 J/2 & 35 J/7  
EDITION 1 MCE  
SERIES A 761



CONVERSION SCALE FOR ELEVATIONS  
FOR CENTRE OF MAP  
Approximate Mean Declination 1966  
Annual change decreasing 13.6"



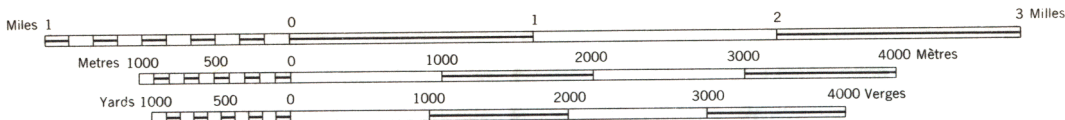
ONE THOUSAND METRE  
UNIVERSAL TRANSVERSE MERCATOR GRID



ZONE 18

DECEPTION BAY  
QUÉBEC - NORTHWEST TERRITORIES

SCALE 1:50,000 ÉCHELLE



CONTOUR INTERVAL 50 FEET  
Elevations in Feet above Mean Sea Level  
North American Datum 1927  
Transverse Mercator Projection

Some names on this map are not yet official.  
Corrections or additions are invited by the  
Surveys and Mapping Branch.  
This Provisional Map is equivalent to a standard  
map in accuracy of content.

ÉQUIDISTANCE DES COURBES 50 PIEDS  
Élevations en pieds au dessus du niveau moyen de la mer  
Niveau de référence nord-américain 1927  
Projection transverse de Mercator

Certains noms inscrits sur cette carte ne sont  
pas encore officiels. La Direction des levés et  
de la cartographie saurait gré au public de lui  
signaler corrections et additions.  
Cette carte provisoire est l'équivalente d'une  
carte régulière au point de vue précision de  
l'information.

Établi en 1966, par la DIRECTION DES LEVÉS ET DE LA CARTOGRAPHIE,  
MINISTÈRE DE L'ÉNERGIE, DES MINES ET DES RESSOURCES, d'après des  
photographies prises en 1957-58 et 1966. Lévé sur le terrain en 1957 et 1966. Imprimé  
en 1968.

Ces cartes sont en vente au Bureau de distribution des cartes,  
ministère de l'Énergie, des Mines et des Ressources, Ottawa.

Produced, 1966, by the SURVEYS and MAPPING BRANCH,  
DEPARTMENT OF ENERGY, MINES AND RESOURCES,  
from aerial photographs taken in 1957-58 and 1966. Field surveys 1957  
and 1966. Printed 1968.

Copies may be obtained from the Map Distribution Office,  
Department of Energy, Mines and Resources, Ottawa.

Roads:	Routes:	more than 2 lanes	2 lanes
hard surface, all weather.....	.....pavée, toute saison.....	plus de 2 voies	2 voies
hard surface, all weather.....	.....pavée, toute saison.....	less than 2 lanes	moins de 2 voies
loose or stabilized surface, all weather.....	.....gravier aggloméré, toute saison.....	2 lanes or more	plus de 2 voies
loose surface, dry weather.....	.....de gravier, période sèche.....	2 voies ou plus	moins de 2 voies
cart track.....	.....de terre.....		
trail or portage.....	.....sentier ou portage.....		

Note: Off-shore islands lie within the District of Franklin, N.W.T.  
Note: Les îles du large sont dans le district de Franklin (T.N.-O.).

35 J/2 & J/7  
EDITION 1