



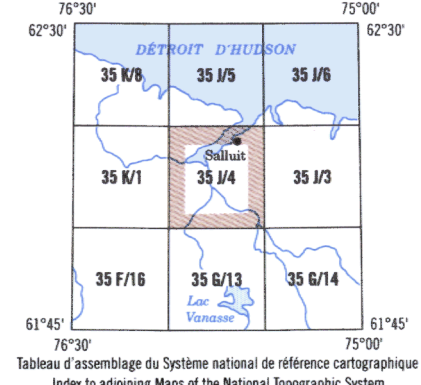
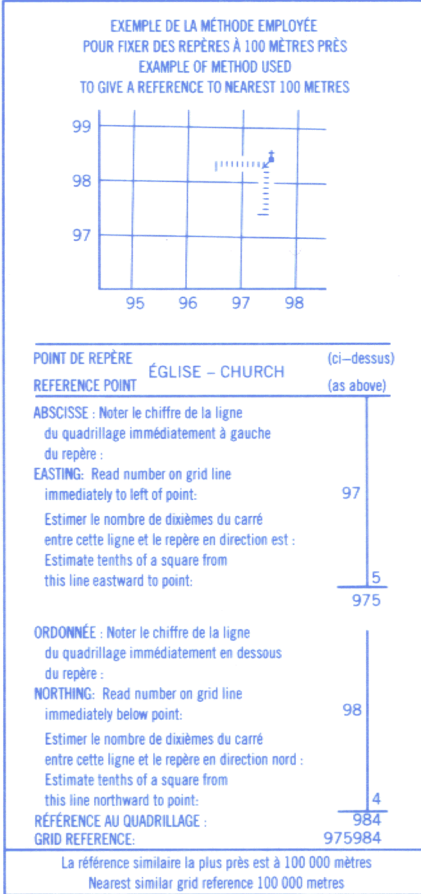
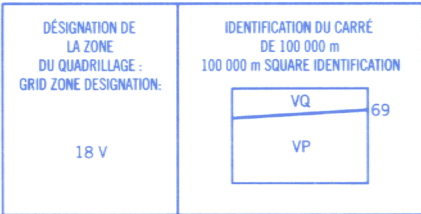
Référence de cette carte pour usage militaire :
Military users, refer to this map as:

SÉRIE A 761 SERIES
CARTE 35 J/4 MAP
ÉDITION 2 MCE EDITION



N'utilisez le diagramme que pour obtenir les valeurs numériques
DES COORDONNÉES DÉTERMINÉES APPROPRIÉMENT
AU CENTRE DE LA CARTE EN 1999
Variation annuelle approximative 13.0°
Use diagram only to obtain numerical values
APPROPRIATELY MEAN DECLINATION 1999
FOR CENTRE OF MAP
Annual change decreasing 13.0°

QUADRILLAGE UNIVERSEL TRANSVERSE DE MERIDIEN
DE MILLE MÈTRES
ZONE 18
ONE THOUSAND METRE
UNIVERSAL TRANSVERSE MERIDIAN GRID



DÉTAILLANT LOCAL LOCAL DEALER

LES CARTES TOPOGRAPHIQUES DE RNCan
NRCAN TOPOGRAPHIC MAPS

SALLUIT
35 J/4

PRODUCED BY THE CANADA CENTRE FOR MAPPING, NATURAL
RESOURCES CANADA. INFORMATION CURRENT AS OF 1999.
COPIES MAY BE OBTAINED FROM THE CANADA MAP OFFICE,
OTTAWA, OR YOUR NEAREST MAP DEALER.
© 1997, HER MAJESTY THE QUEEN IN RIGHT OF CANADA.

We welcome your comments.
Just phone us at 1-800-465-MAPS.



Ressources naturelles
Canada

Natural Resources
Canada

ÉTABLI PAR LE CENTRE CANADIEN DE CARTOGRAPHIE
RESSOURCES NATURELLES CANADA. RENSEIGNEMENTS À JOUR
EN 1997. PUBLIÉE EN 1997.
CES CARTES SONT EN VENTE AU BUREAU DES CARTES DU
CANADA, OTTAWA, OU CHEZ LE VENDEUR LE PLUS PRÈS.
© 1997, SA MAJESTÉ LA REINE DU CANADA.

Nous apprécions vos commentaires.
Téléphonez-nous au 1-800-465-6277.


Roads: Routes
gravel, aggregate, all-weather loose or stabilized surface, all-weather
de gravier, temps sec loose surface, dry weather
route non classifiée ou rue unclassified road or street
chemin de terre vehicle track
sentier, sentier ou passage trail, cut line or passage
POUR UNE LISTE COMPLÈTE DES SIGNES, VOIR AU VERSO FOR COMPLETE REFERENCE SEE REVERSE SIDE

Les îles du large font partie des limites délimitant le territoire du
Nunavut. Les limites délimitant le territoire du Nunavut seront
officiellement adoptées le 1^{er} avril 1999.

Offshore islands lie within the territorial limits of Nunavut. The
territorial limits of Nunavut will come into force April 1, 1999.

SALLUIT
QUÉBEC TERRITOIRES DU NORD-OUEST
QUEBEC NORTHWEST TERRITORIES

Échelle 1:50 000 Scale



ÉCHELLE DE CONVERSION DES ALTITUDES
Mètres 90 100 150 200 250 300
Pieds 100 50 0 100 200 300 400 500 600 700 800 900 1000

ÉQUIDISTANCE DES COURBES DE NIVEAU
Altitudes en pieds

PROJECTION TRANSVERSE DE MERIDIEN
Système de référence géodésique nord-américain 1983

Conversion des coordonnées NAD 83 (NAD 84) à NAD 27
Valeurs requises pour cette carte

Coordonnées géographiques: Latitude - soustraire 1.1°
Longitude - ajouter 1.8°
Quadrillage: Ordinate (N) - soustraire 236 m
Abscisse (E) - soustraire 27 m

CONVERSION SCALE FOR ELEVATIONS
Elevations in Feet above Mean Sea Level

CONTOUR INTERVAL 50 FEET

TRANSVERSE MERIDIAN PROJECTION
North American Datum 1983

Coordinates Conversion NAD 83 (NAD 84) to NAD 27
Mean Values for this map

Geographic: Latitude - subtract 1.1°
Longitude - add 1.8°
Grid: Northing - subtract 236 m
Easting - subtract 27 m