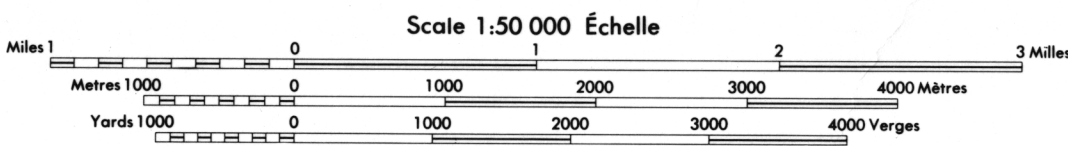


PRODUCED BY SURVEYS AND MAPPING BRANCH,
 DEPARTMENT OF ENERGY, MINES AND RESOURCES,
 OTTAWA, 1974.
 © CANADA COPYRIGHTS RESERVED 1974.
 PARTIAL NAMES UPDATE 1982.

CONTOUR INTERVAL..... 50 FEET
 ELEVATIONS IN FEET ABOVE MEAN SEA LEVEL
 NORTH AMERICAN DATUM 1927
 TRANSVERSE MERCATOR PROJECTION

DUNES PINGASUALUIT
 TERRITOIRE-DU-NOUVEAU QUÉBEC
 QUÉBEC

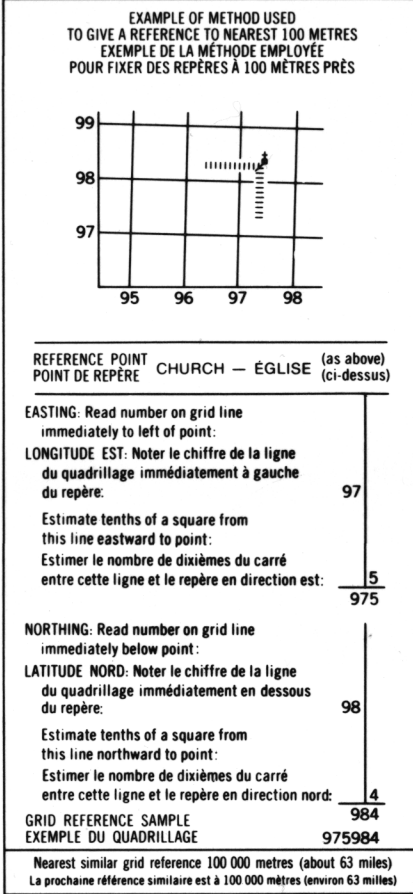

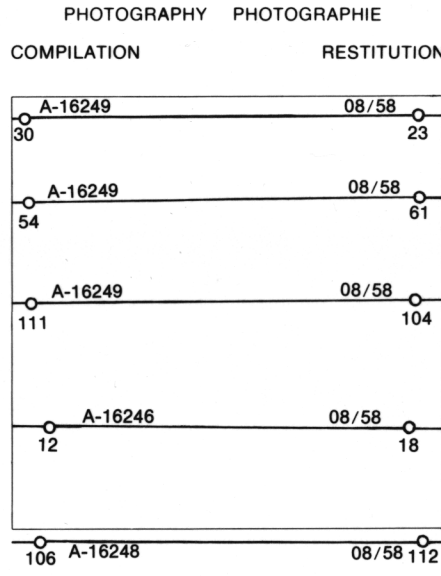


ÉQUIDISTANCE DES COURBES..... 50 PIEDS
 ELEVATIONS EN PIEDS AU-DESSUS DU NIVEAU MOYEN DE LA MER
 SYSTÈME DE RÉFÉRENCE GÉODÉSIQUE NORD-AMÉRICAIN 1927
 PROJECTION TRANSVERSE DE MERCATOR

ÉTABLI PAR LA DIRECTION DES LÈVES ET DE LA
 CARTOGRAPHIE, MINISTÈRE DE L'ÉNERGIE, DES
 MINES ET DES RESSOURCES, OTTAWA, EN 1974.
 © CANADA 1974. TOUS DROITS RÉSERVÉS.
 MISE À JOUR TOPONYMIQUE PARTIELLE EFFECTUÉE
 EN 1982.

LEGEND - LÉGENDE

ROAD, HARD SURFACE, ALL WEATHER.....	ROUTE, SURFACE DURCIE, TOUTES SAISONS
ROAD, LOOSE SURFACE.....	ROUTE, SURFACE DE GRAVIER
CART TRACK, WINTER ROAD.....	CHEMIN DE CHARROL, ROUTE D'HIVER
TRAIL, CUT LINE, PORTAGE.....	SENTIER, PERCÉE OU PORTAGE
BUILT-UP AREA.....	AGGLOMÉRATION
RAILWAY: SIDING, STATION, STOP.....	CHEMIN DE FER, VOIE D'ÉVITEMENT, STATION, ARRÊT
BRIDGE.....	PONT
SEAPLANE BASE; SEAPLANE ANCHORAGE.....	BASE D'HYDRAVIONS; ANCRAGE D'HYDRAVIONS
HOUSE; BARN.....	MAISON; GRANGE
CHURCH; SCHOOL.....	ÉGLISE; ÉCOLE
POST OFFICE.....	BUREAU DE POSTE
TOWER, FIRE, RADIO.....	TOUR: FEU, RADIO
WELL: OIL, GAS.....	PUITS: PÉTROLE, GAZ
TANK: OIL, GASOLINE, WATER.....	RÉSERVOIR: PÉTROLE, ESSENCE, EAU
POWER TRANSMISSION LINE.....	LIGNE DE TRANSPORT D'ÉNERGIE
MINE.....	MINE
CUTTING, EMBANKMENT.....	DÉBLAI; REMBLAI
GRAVEL PIT.....	CARRIÈRE DE GRAVIER
INTERNATIONAL, PROVINCIAL BOUNDARY WITH MONUMENT.....	FRONTIÈRE INTERNATIONALE, LIMITE PROVINCIALE AVEC BORNE
COUNTY, DISTRICT BOUNDARY.....	LIMITE DE COMTE OU DE DISTRICT
TOWNSHIP, PARISH BOUNDARY.....	LIMITE DE CANTON, DE PAROISSE
D.L.S. TOWNSHIP CORNER: SURVEYED, UNSURVEYED.....	COIN DE CANTON (A.T.C.): ARPENTÉ, NON ARPENTÉ
D.L.S. SECTION CORNERS.....	COINS DE SECTION (A.T.C.)
MUNICIPALITY BOUNDARY.....	LIMITE DE MUNICIPALITÉ
RESERVE, PARK, ETC. BOUNDARY.....	LIMITE DE RÉSERVE, DE PARC, ETC.
HORIZONTAL CONTROL POINT.....	POINT DE CONTRÔLE PLANIMÉTRIQUE
BENCH MARK WITH ELEVATION.....	RÉPÈRE DE NIVELLEMENT AVEC CÔTE
SPOT ELEVATION, PRECISE: LAND, WATER.....	POINT CÔTÉ, PRÉCIS: SUR TERRE, SUR L'EAU
STREAM OR SHORELINE; INDEFINITE.....	COURS D'EAU OU RIVE; IMPRÉCIS
DIRECTION OF FLOW.....	DIRECTION DU COURANT
LAKE; INTERMITTENT LAKE; PONDS.....	LAC; LAC INTERMITTENT; ETANGS
FLOODED LAND.....	TERRAIN INONDÉ
MARSH; SWAMP (WOODED).....	MARAIS; BOISÉ MARECAGEUX
DRY RIVER BED WITH CHANNELS.....	LIT DE RIVIÈRE ASSÉCHÉ AVEC CHENAUX
STRING BOG.....	FONDIÈRE À FILAMENTS
TUNDRA: LAKES IN TUNDRA; POLYGONS.....	TOUNDRA: LACS EN TOUNDRA; POLYGOINES DE TOUNDRA
RAPIDS; FALLS; RAPIDS.....	RAPIDES; CHUTES; RAPIDES
FORESHORE FLATS, SAND, ABOVE, IN WATER.....	ESTRANS, SABLE: AU-DESSUS, SOUS L'EAU
ROCKS.....	ROCHES
DAM.....	BARRAGE
WHARF.....	QUAI
DITCH.....	FOSSE
CONTOURS.....	COURBES DE NIVEAU
APPROXIMATE CONTOURS.....	COURBES DE NIVEAU APPROXIMATIVES
DEPRESSION CONTOUR.....	COURBE DE CUVETTE
CLIFF.....	FALaise
SPOT ELEVATION, APPROXIMATE: LAND, WATER.....	POINT CÔTÉ, APPROXIMATIF: SUR TERRE, SUR L'EAU
ESKER.....	ESKER
SAND, SAND DUNES.....	SABLE; DUNES DE SABLE
PALSA BOG.....	FONDIÈRE DE PALSE
WOODED AREA, FOREST.....	SURFACE BOISÉE, FORÊT
CLEARED AREA.....	ESPACE DÉNUDÉE, CLAIRIÈRE



ONE THOUSAND METRE
 UNIVERSAL TRANSVERSE MERCATOR GRID
 ZONE 18
 QUADRILLAGE DE MILLE MÈTRES
 UNIVERSEL TRANSVERSE DE MERCATOR

35 K/5	35 K/6	35 K/7
35 K/4	35 K/3	35 K/2
35 F/13	35 F/14	35 F/15

The 1974 MAGNETIC BEARING is 32°55' (585 mils)
 WEST of GRID NORTH.
 ANNUAL CHANGE DECREASING 12.7"
 GRID NORTH is 1°59' (36 mils) WEST of TRUE NORTH
 for centre of map.
 Le RÉPÈRE MAGNÉTIQUE en 1974 est à 32°55' (585 mils)
 OUEST du NORD DU QUADRILLAGE.
 VARIATION ANNUELLE DÉCROISSANTE 12.7"
 NORD DU QUADRILLAGE est 1°59' (36 mils) à l'ouest du
 NORD GÉOGRAPHIQUE au centre de la carte.

Conversion des coordonnées NAD 27 to NAD 83 (NCS 84) Valeurs moyennes pour cette carte Coordonnées géographiques: Latitude - add 1.2" Longitude - soustraire 1.4" Quadrillage: Ordonnée (N) - add 236m Abscisse (E) - add 27m	Coordonnées Conversion NAD 27 to NAD 83 (NCS 84) Mean Values for this Map Géographiques: Latitude - add 1.2" Longitude - soustraire 1.4" Grid: North - add 236m Easting - add 27m
--	--

