
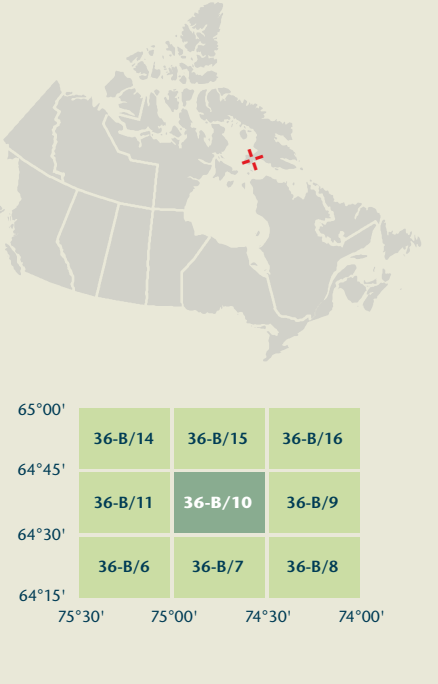


ESHULIK LAKE

Nunavut



Produced on September 07, 2010, by the Centre for Topographic Information, Natural Resources Canada. Établi le 7 septembre 2010, par le Centre d'information topographique, Ressources naturelles Canada.

The paper copy of this map meets the print quality standards of Natural Resources Canada when it bears a Certified Map Printer holographic label.

Map content validity dates
• Road network, Absent
• Hydrographic network, 1982 - 2008
• Vegetation, Absent
• Buildings, Absent
• Boundaries, 2009
• Toponymy, 2004 - 2010

Detailed metadata can be found at: <http://GeoGratis.gc.ca>

For corrections, additions or comments concerning the content of this map, please contact Natural Resources Canada at: topo.mails@NRCan.gc.ca

© 2010, Her Majesty the Queen in Right of Canada.

This map is not to be used for air or marine navigation.

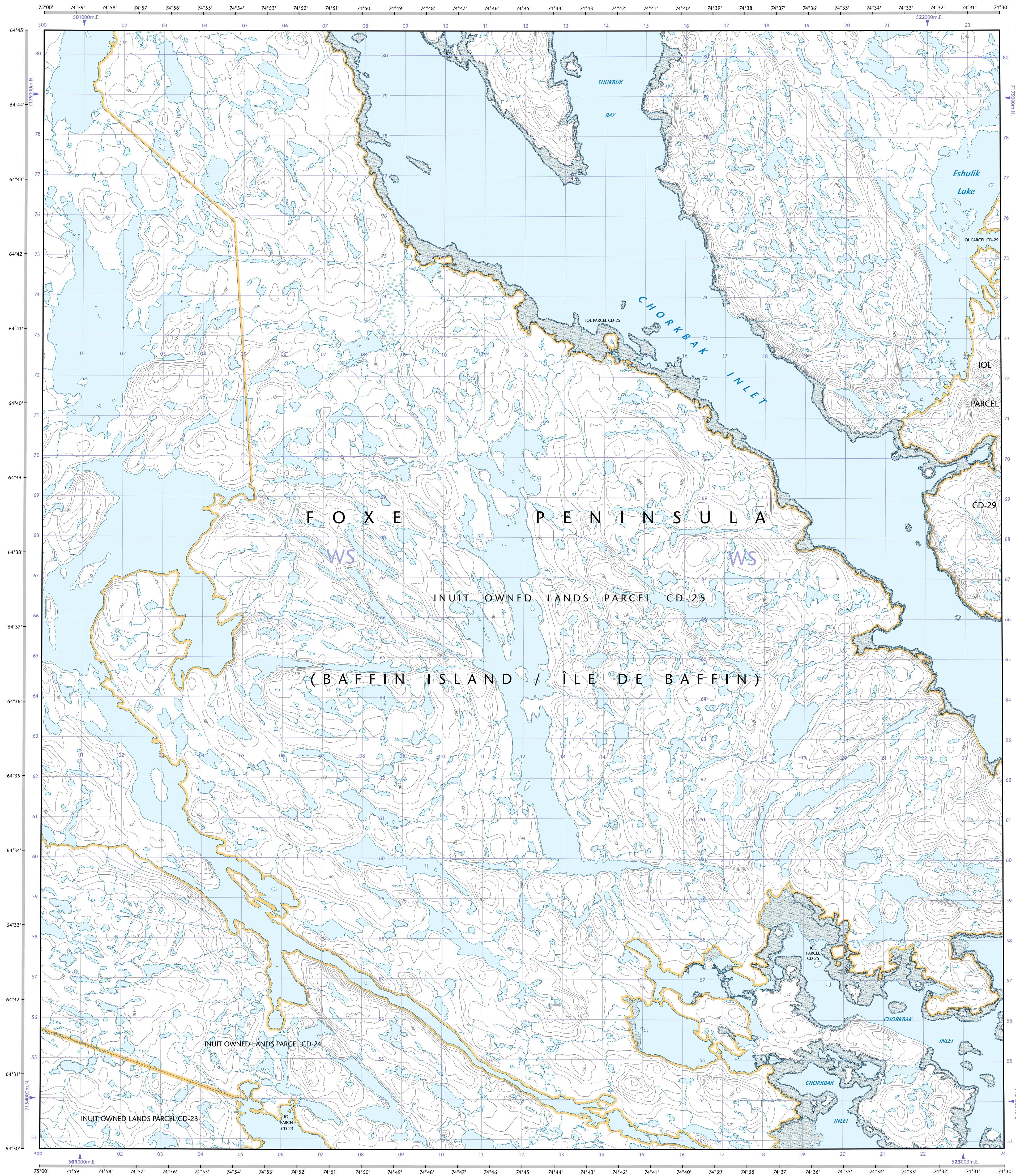
Dates de validité du contenu de la carte
• Réseau routier, Absent
• Réseau hydrographique, 1982 - 2008
• Végétation, Absent
• Bâtiements, Absent
• Limites, 2009
• Toponymie, 2004 - 2010

Consultez les métadonnées détaillées sur: <http://GeoGratis.gc.ca>

Pour toutes corrections, additions ou commentaires concernant le contenu de cette carte, veuillez contacter Ressources naturelles Canada par courriel électronique à: cartes.topo@NRCan.gc.ca

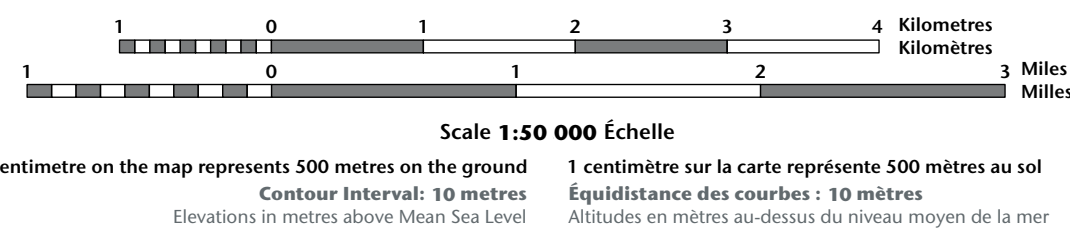
© 2010, Sa Majesté la Reine du chef du Canada.

Cette carte ne doit pas être utilisée pour la navigation aérienne ou maritime.



ESHULIK LAKE

Nunavut



Use diagram only to obtain numeric values
Approximate Mean Destination 2010
for centre of map
Annual change decreasing 28.3°
N'utilisez le diagramme que pour obtenir les valeurs numériques
Déclinaison moyenne approximative au centre de la carte en 2010
Variation annuelle décroissante 28.3°

29°03' (513 mils)
0°14' (4 mils)
True North/True Nord
Grid North/Nord du quadrillage

100 000 metre Square
Identification du carré de 100 000 mètres

Transverse Mercator Projection
Projection transverse de Mercator
North American Datum 1983
Système de référence nord-américain 1983

1000 metre Universal Transverse Mercator Grid
Zone 18
Quadrillage universel transverse de Mercator de 1000 mètres

Printed map / Carte imprimée
Cat. no. / No de cat.
M116-2/034810-PDF
ISBN 978-0-991-8844
ISBN 978-0-660-65383-3

36-B/10
SCALE 1:50 000
EDITION 01
VERSION 00
Série A713

Digital map / Carte numérique
Cat. no. / No de cat.
M116-2/034810-PDF
ISBN 978-0-991-8844
ISBN 978-1-100-51801-5