

Produced on July 25, 2010, by the Centre for Topographic Information, Natural Resources Canada. Établi le 25 juillet 2010, par le Centre d'information topographique, Ressources naturelles Canada.

The paper copy of this map meets the print quality standards of Natural Resources Canada when it bears a Certified Map Printer holographic label.

La copie papier de cette carte respecte les normes de qualité d'impression de Ressources naturelles Canada quand elle porte l'étiquette holographique de l'imprimeur de cartes accrédité.

Map content validity dates: Road network, Absent; Hydrographic network, 2002; Vegetation, Absent; Buildings, Absent; Boundaries, 2009; Toponymy, 2005 - 2009.

For corrections, additions or comments concerning the content of this map, please contact Natural Resources Canada at: <http://maps.NRCan.gc.ca>

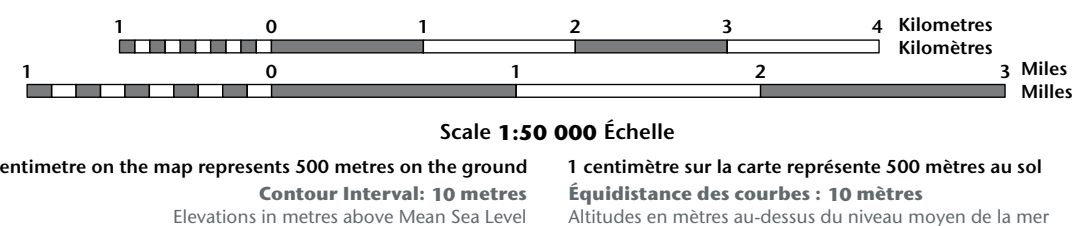
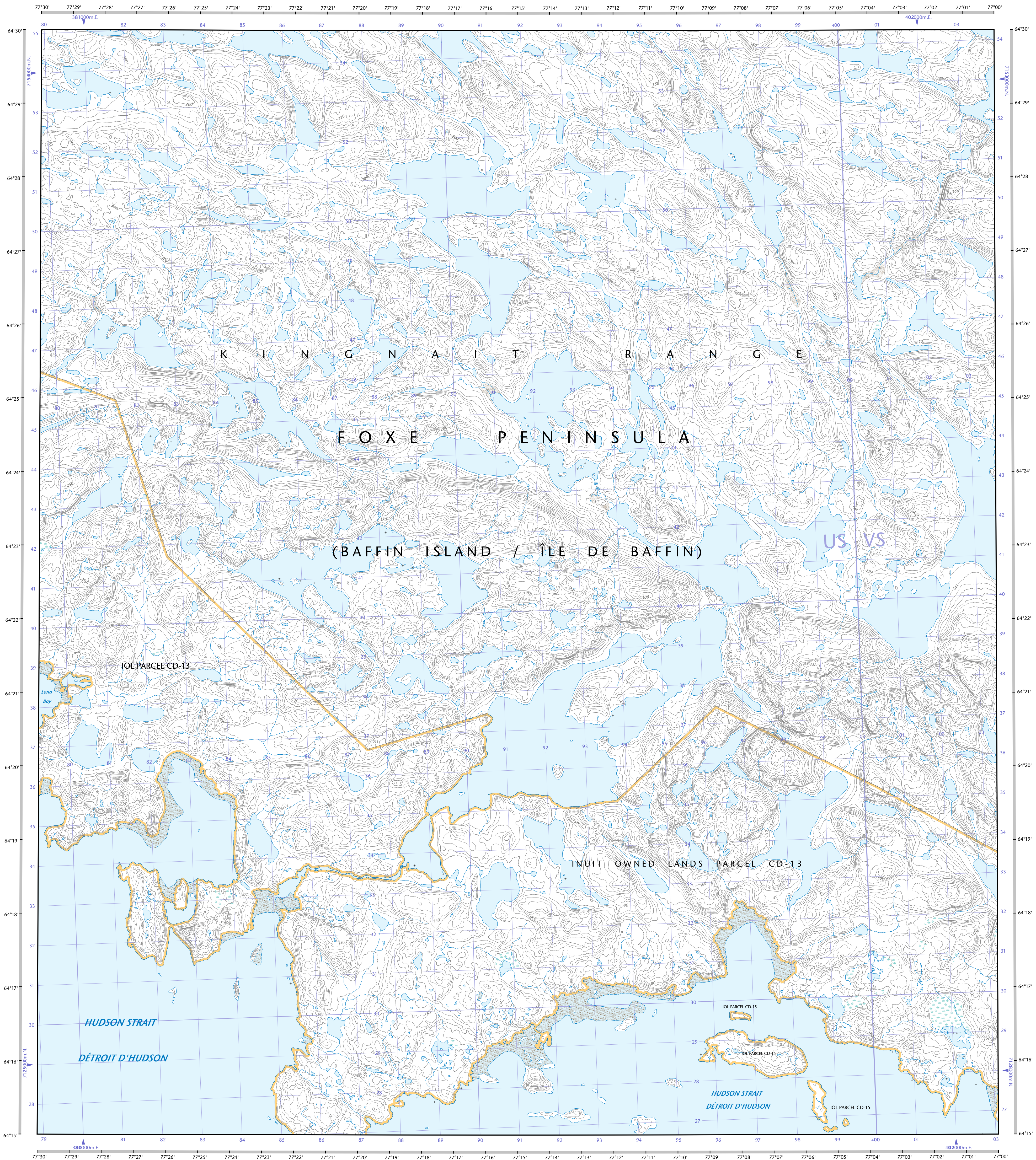
© 2010. Her Majesty the Queen in Right of Canada.

Dates of validity of the content of the map: Réseau routier, Absent; Réseau hydrographique, 2002; Végétation, Absent; Bâtiments, Absent; Limites, 2009; Toponymie, 2005 - 2009.

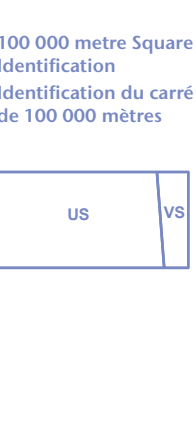
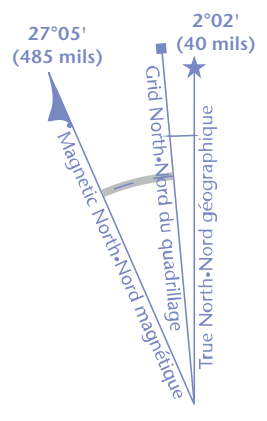
Consultez les métadonnées détaillées sur: <http://GeoGratis.gc.ca>

Pour toutes corrections, additions ou commentaires concernant le contenu de cette carte, veuillez contacter Ressources naturelles Canada par courriel électronique à: cartes.topo@NRCan.gc.ca

Cette carte ne doit pas être utilisée pour la navigation aérienne ou maritime.



Use diagram only to obtain numeric values. Approximate Mean Destination 2010 for centre of map. Annual change decreasing 26.1".



Transverse Mercator Projection. Projection transversale de Mercator. North American Datum 1983. Système de référence nord-américain 1983.

36-C/2	36-C/11	36-C/10
36-C/5	36-C/6	36-C/7
36-C/4	36-C/3	36-C/2