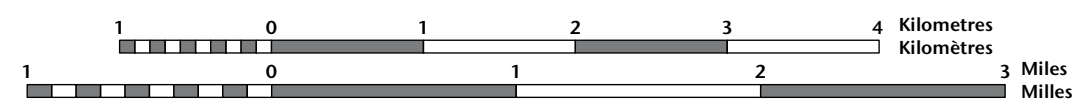


La copie papier de cette carte respecte les normes de qualité d'impression de Ressources naturelles Canada quand elle porte l'étiquette holographique de l'imprimeur de cartes accrédité.

This map is not to be used for air or marine navigation

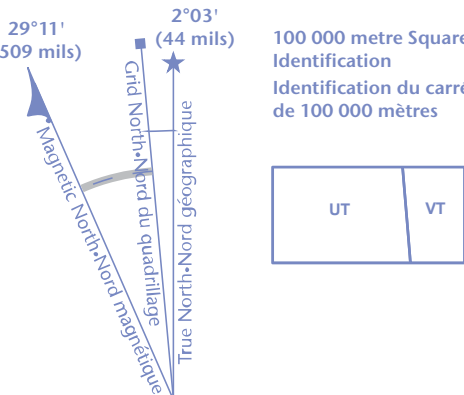
© 2009. Sa Majesté la Reine du chef du Canada

Nunavut



1 centimetre on the map represents 500 metres on the ground
Contour Interval: 10 metres
Elevations in metres above Mean Sea Level

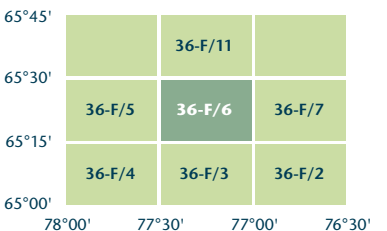
1 centimètre sur la carte représente 500 mètres au sol
Équidistance des courbes : 10 mètres
Altitudes en mètres au-dessus du niveau moyen de la mer

visitez : <http://cgc.RNCan.gc.ca/geomag>

--	--

A tutorial on how to estimate position from the grid can be found at: <http://maps.NBCan.gc.ca>

Consultez le tutoriel sur la manière d'évaluer l'impact à partir de la grille UTM sur : <http://cartes.RNC>



Printed map / Carte imprimée
Cat. no. / No de cat.
M116-2/036106
ISSN 1915-884X
ISBN 978-0-660-64413-4

Digital map / Carte numérique
Cat. no. / No de cat.
M116-2/036F06-PDF
ISSN 1915-8858
ISBN 978-1-100-50123-9