
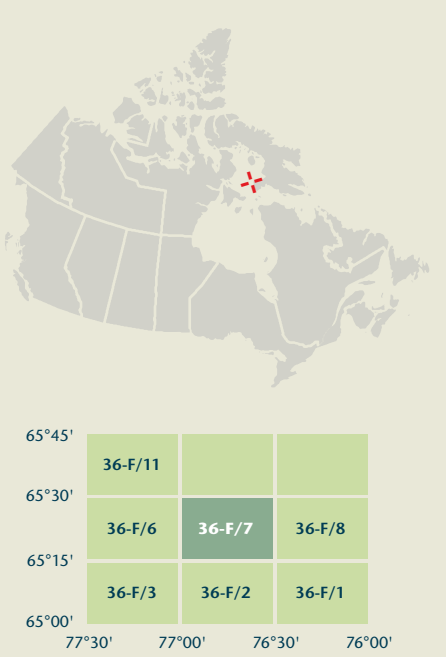




PEREGRINE POINT

Nunavut



Produced on October 20, 2010, by the Centre for Topographic Information, Natural Resources Canada.

Établi le 20 octobre 2010, par le Centre d'information topographique, Ressources naturelles Canada.

The paper copy of this map meets the print quality standards of Natural Resources Canada when it bears a Certified Map Printer holographic label.

La copie papier de cette carte respecte les normes de qualité d'impression de Ressources naturelles Canada quand elle porte l'étiquette holographique de l'imprimeur de cartes accrédité.

Map content validity dates

- Road network, Absent
- Hydrographic network, 1982 - 2001
- Vegetation, Absent
- Buildings, Absent
- Boundaries, Absent
- Toponymy, 2004 - 2009

Detailed metadata can be found at: <http://GeoGratis.gc.ca>

For corrections, additions or comments concerning the content of this map, please contact Natural Resources Canada at: topo@NRCan.gc.ca

© 2010, Her Majesty the Queen in Right of Canada.

This map is not to be used for air or marine navigation.

Dates of validity of the content of the carte

- Réseau routier, Absent
- Réseau hydrographique, 1982 - 2001
- Végétation, Absent
- Bâtiments, Absent
- Limites, Absent
- Toponymie, 2004 - 2009

Consultez les métadonnées détaillées sur: <http://GeoGratis.gc.ca>

Pour toutes corrections, additions ou commentaires concernant le contenu de cette carte, veuillez contacter Ressources naturelles Canada par courriel électronique à: cartes.topo@NRCan.gc.ca

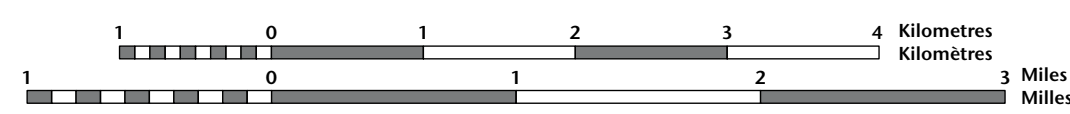
© 2010, Sa Majesté la Reine du chef du Canada.

Cette carte ne doit pas être utilisée pour la navigation aérienne ou maritime.



PEREGRINE POINT

Nunavut

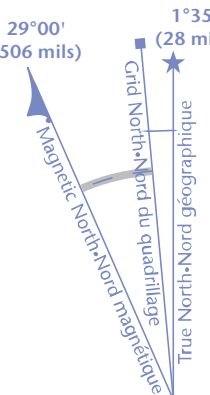


1 centimetre on the map represents 500 metres on the ground / 1 centimètre sur la carte représente 500 mètres au sol

Elevations in metres above Mean Sea Level / Altitudes en mètres au-dessus du niveau moyen de la mer

Use diagram only to obtain numeric values for centre of map. Annual change decreasing 29.3".

For magnetic declination information, visit: <http://gc.mtcan.gc.ca/geomag>



100 000 metre Square Identification

1000 metre Universal Transverse Mercator Grid

Zone 18

Grid Zone Designation

Designation de la zone du quadrillage

Transverse Mercator Projection

Approximate Mean Declination 2010 for centre of map

North American Datum 1983

Système de référence nord-américain 1983

1000 metre Universal Transverse Mercator Grid

Zone 18

Grid Zone Designation

Designation de la zone du quadrillage

100 000 metre Square Identification

1000 metre Universal Transverse Mercator Grid

Zone 18

Grid Zone Designation

Designation de la zone du quadrillage

1000 metre Universal Transverse Mercator Grid

Zone 18

Grid Zone Designation

Designation de la zone du quadrillage