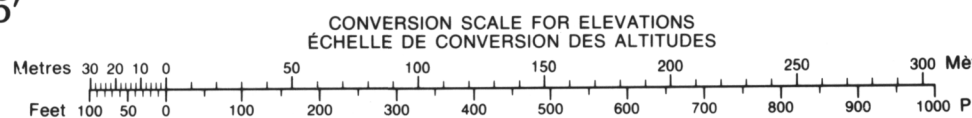
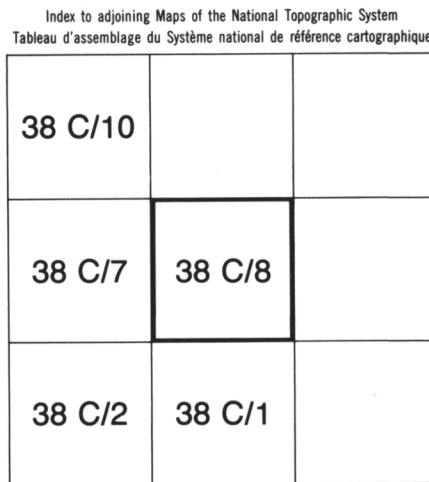
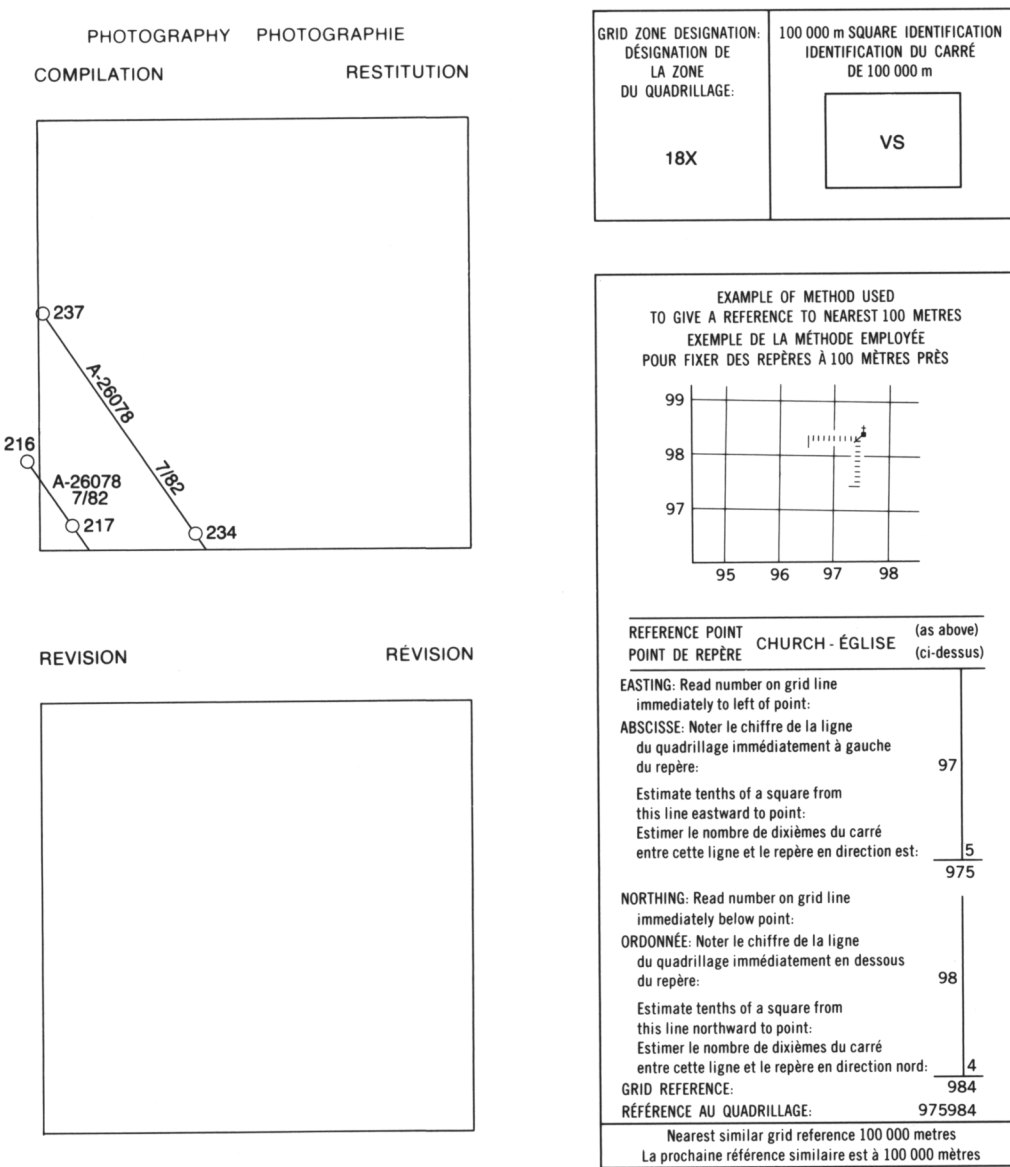


English Nom	Cartographic Symbole	Legend - LÉGENDE	French Nom
ROAD, HARD SURFACE		ROUTE, REVÊTEMENT DUR	
ROAD, LOOSE SURFACE		ROUTE, SURFACE DE GRAVIER	
CART TRACK, WINTER ROAD		CHEMIN DE TERRE, ROUTE D'HIVER	
TRAIL, CUT LINE, PORTAGE		SENTIER, PERÇÉE OU PORTAGE	
BUILT-UP AREA		AGLOMÉRATION	
RAILWAY: SIDING, STATION, STOP		CHEMIN DE FER: VOIE D'ÉVÈTEMENT; STATION; ARRÊT	
BRIDGE		PONT	
SEAPLANE BASE; SEAPLANE ANCHORAGE		BASE D'HYDRAVIONS; ANCRAGE D'HYDROAVIONS	
HOUSE: BARN		MAISON; GRANGE	
CHURCH; SCHOOL; POST OFFICE		ÉGLISE; ÉCOLE; BUREAU DE POSTE	
TOWER: LANDMARK OBJECT		TOUR; VALEUR DE RÉFÈRE	
WELL: OIL, GAS, TANK: WATER		PUITS; PÉTROLE, GAZ; RÉSERVOIR: EAU	
POWER TRANSMISSION LINE		LIGNE DE TRANSPORT D'ÉNERGIE	
MINE, GRAVEL PIT		MINE; CARRIÈRE DE GRAVIER	
CUTTING, EMBANKMENT		DÉBLAI; REMBLAI	
INTERNATIONAL, PROVINCIAL BOUNDARY		FRONTIÈRE INTERNATIONALE, LIMITE PROVINCIALE AVEC BORNE ET NUMÉRO	
PROVINCIAL BOUNDARY, UNSURVEYED		FRONTIÈRE PROVINCIALE, NON ARPENTÉE	
COUNTY, DISTRICT BOUNDARY		LIMITE DE COMTÉ OU DE DISTRICT	
TOWNSHIP, PARISH BOUNDARY		LIMITE DE CANTON, DE PAROISSE	
MUNICIPALITY BOUNDARY		LIMITE DE MUNICIPALITÉ	
RESERVE, SANCTUARY, PARK, ETC. BOUNDARY		LIMITE DE RÉSERVES, SANCTUAIRES, PARCS, ETC.	
OUTLINED LANDMARK AREA BOUNDARY APPROXIMATE, ETC.		LIMITE DE SURFACE RÉFÈRE, LIMITE APPROXIMATIVE, ETC.	
D.L.S. TOWNSHIP CORNER, SURVEYED; UNSURVEYED		COIN DE CANTON (A.T.C.): ARPENTÉ, NON ARPENTÉ	
D.L.S. SECTION CORNERS		COINS DE SECTION (A.T.)	
HORIZONTAL CONTROL POINT		POINT DE CONTRÔLE PLANIMÉTRIQUE	
BENCH MARK, ELEVATION		REPÈRE DE NIVELLEMENT AVEC COTE	
SPOT ELEVATION, PRECISE		REPÈRE POINT COTE, PRÉCIS	
STREAM OR SHORELINE: INDEFINITE		COURS D'EAU OU RIVE: IMPRÉCIS	
LAKE, INTERMITTENT LAKE, SHALLOW LAKE		LAC; LAC INTERMITTENT; LAC PEU PROFOND	
FLOODED LAND		TERRAIN INONDÉ	
MARSH; SWAMP (WOODED); STRING BOG		MARAIS; BOISÉ; MARÉCAGEUX; FONGÈREUSE À FLEUVEUX	
DRY RIVER BED WITH CHANNELS		LIT DE RIVIÈRE ASSÉCHÉ AVEC CHENAUX	
RAPIDS; FALLS; RAPIDS		RAPIDES; CHUTES; RAPIDES	
FORESHORE FLATS, SAND IN WATER, ROCKS		ESTRANS, SABLE SOUS L'EAU; ROCES	
TUNDRA, LAKES IN TUNDRA; POLYGONS		TOUNDRA; LACS EN TOUNDRA; POLYGONES DE TOUNDRA	
PALSA BOG		FONDRIÈRE DE PALSE	
DAM; WHARF		BARRAGE; QUAI	
ICEFIELD (GLACIER); MORANE		CHAMP DE GLACE (GLACIER); MORANE	
PINGO		PINGO	
DITCH		FOSSE	
CONTOURS		COURBES DE NIVEAU	
APPROXIMATE CONTOURS		COURBES DE NIVEAU APPROXIMATIVES	
DEPRESSION CONTOUR		COURBE DE CUVETTE	
CLIFF		FALAISE	
POINT ELEVATION, APPROXIMATE: LAND, WATER		POINT COTE, APPROXIMATIF: SUR TERRE; SUR L'EAU	
ESKER		ESKER	
SAND, SAND DUNES, RAISED BEACHES		SABLE, DUNES DE SABLE; PLAGES SURÉLEVÉES	
HISTORIC SITE		LIEU HISTORIQUE	
WOODED AREA, FOREST; CLEARED AREA		SURFACE BOISÉE; FORÊT; ESPACE DÉBOISÉ, CLAIRIÈRE	



PRODUCED BY THE SURVEYS AND MAPPING BRANCH,
DEPARTMENT OF ENERGY, MINES AND RESOURCES,
OTTAWA, PUBLISHED IN 1985.

COPIES MAY BE OBTAINED FROM THE CANADA MAP OFFICE,
DEPARTMENT OF ENERGY, MINES AND RESOURCES, OTTAWA,
OR YOUR NEAREST MAP DEALER.

© 1985, HER MAJESTY THE QUEEN IN RIGHT OF CANADA
DE LA REINE, LE ROY AU DROIT DU CANADA

VISIONAL PRI

CONCLUSION

SESSION PROV

ELEVATIONS IN METRES ABOVE MEAN SEA LEVEL
CONTOUR INTERVAL.....20 METRES

NORTH AMERICAN DATUM 1927
TRANSVERSE MERCATOR PROJECTION

INFORMATION CONCERNING BENCH MARKS AND HORIZONTAL SURVEY MONUMENTS CAN BE OBTAINED FROM GEODETTIC SURVEY, SURVEYS AND MAPPING BRANCH, OTTAWA.

CAPE WALTER BATHURST
DISTRICT OF FRANKLIN DISTRICT DE FRANKLIN
NORTHWEST TERRITORIES TERRITOIRES DU NORD-OUEST

Scale 1:50 000 Échelle

Miles 1 0 1 2 3 Miles

Metres 1000 0 1000 2000 3000 4000 Metres

ALTITUDES EN MÈTRES
ÉQUIDISTANCE DES COURBES... 20 MÈTRES

SYSTÈME DE RÉFÉRENCE GÉODÉSIQUE NORD-AMÉRICAIN 1927
PROJECTION TRANSVERSE DE MERCATOR

POUR TOUT RENSEIGNEMENT CONCERNANT LES REPÈRES
ET BORNES ALTIMÉTRIQUES, S'ADRESSER AUX LEVÉS

AUCUNE ZONE FORESTIÈRE SUR CETTE CARTE


ÉTABLIE PAR LA DIRECTION DES LEVÉS ET DE LA CARTOGRAPHIE, MINISTÈRE DE L'ÉNERGIE, DES MINES ET DES RESSOURCES, OTTAWA. PUBLIÉE EN 1985.

CES CARTES SONT EN VENTE AU BUREAU DES CARTES DU CANADA, MINISTÈRE DE L'ÉNERGIE, DES MINES ET DES RESSOURCES, OTTAWA, OU CHEZ LE VENDEUR LE PLUS PRÈS.

© 1985, SA MAJESTÉ LA REINE DU CHEF DU CANADA,
MINISTÈRE DE L'ÉNERGIE, DES MINES ET DES RESSOURCES.

MINISTÈRE DE L'ÉNERGIE, DES MINES ET DES FAIBLES COURANTS

CAPE WALTER BATHURST
38 C/8

 Energy, Mines and Resources Canada Énergie, Mines et Ressources Canada