

PRODUCED BY THE CENTRE FOR TOPOGRAPHIC INFORMATION,  
NATURAL RESOURCES CANADA. INFORMATION CURRENT AS OF  
1999. ROAD NETWORK, BOUNDARIES AND TOPONOMS  
CURRENT AS OF 1999. PUBLISHED 1999.

© 1999, HER MAJESTY THE QUEEN IN RIGHT OF CANADA.

FOR ALL COMMENTS OR QUESTIONS CONCERNING MAPS,  
PLEASE CALL 1-800-465-6277.

FOR ALL QUESTIONS CONCERNING DIGITAL DATA, PLEASE CALL  
1-800-465-6268.

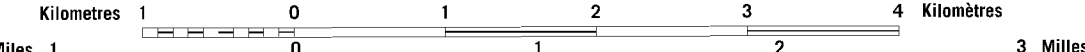
SOURCES:

Geomatic Survey Division  
Bench marks, horizontal survey monuments and  
coordinate conversion

Roads	Routes
hard surface	revêtement dur
hard surface	revêtement dur
base or stabilized surface, all weather	gravier, aggloméré, toute saison
base or stabilized surface, dry weather	de gravier, temps sec
strewn/unclassified road	route non classée
verhicle track	chemin de grève
rail cut, line or portage	saclier, sentier ou portage
FOR COMPLETE REFERENCE SEE REVERSE SIDE.	
POUR UNE LECTURE COMPLÈTE DES SIGNES, VOIR AU VERSO	

TIVERTON  
BRUCE COUNTY  
ONTARIO

Scale 1:50 000 Échelle



CONVERSION SCALE FOR ELEVATIONS	ÉCHELLE DE CONVERSION DES ALTITUDES
Meters 50 100 150 200 250 300 Meters	Feet 100 50 100 150 200 250 300 Feet
CONTOUR INTERVAL 10 METRES	ÉPAISSEUR DES COURBES 10 MÈTRES
Elevations in Meters above Mean Sea Level	Altitudes en mètres
TRANSVERSE MERCATOR PROJECTION	PROJECTION TRANSVERSE DU MÉRICATOR
North American Datum 1983	Système de référence géodésique nord-américain 1983
Coordinates Conformer NAD 83 (NAD 83) to NAD 27	Coordonnées conformes NAD 83 (NAD 83) à NAD 27
Mean Values for this map	Valeurs moyennes pour cette carte
Geographic: Latitude = 44°00' 01"	Géographique: Latitude = 44°00' 01"
Longitude = 82°00' 01"	Longitude = 82°00' 01"
Datum: 1983	Datum: 1983
Scale: 1:50 000	Échelle: 1:50 000
Units: Meters	Unités: Mètres

SOURCES:

Division des levés géodésiques  
Règles de nivellement, bornes altimétriques  
et conversion de coordonnées

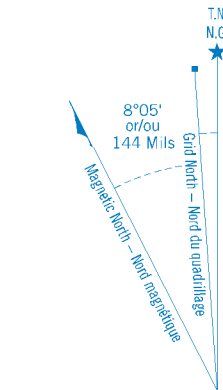
ÉTABLIE PAR LE CENTRE D'INFORMATION TOPOGRAPHIQUE,  
RESSOURCES NATURELLES CANADA. INFORMATION COURANTE À JOUR  
EN 1999. RÉSEAU ROUTIER, LIMITES ET TOPONYMES À JOUR EN  
1999. PUBLIÉE EN 1999.

© 1999, SA MAJESTÉ LA REINE DU CHEF DU CANADA.

POUR TOUT COMMENTAIRE OU TOUTE QUESTION CONCERNANT  
LES CARTES, S.V.P. TÉLÉPHONÉZ AU 1-800-465-6277.

POUR TOUTE QUESTION CONCERNANT LES DONNÉES  
NUMÉRIQUES, PRIÈRE DE TÉLÉPHONER AU 1-800-465-6268.

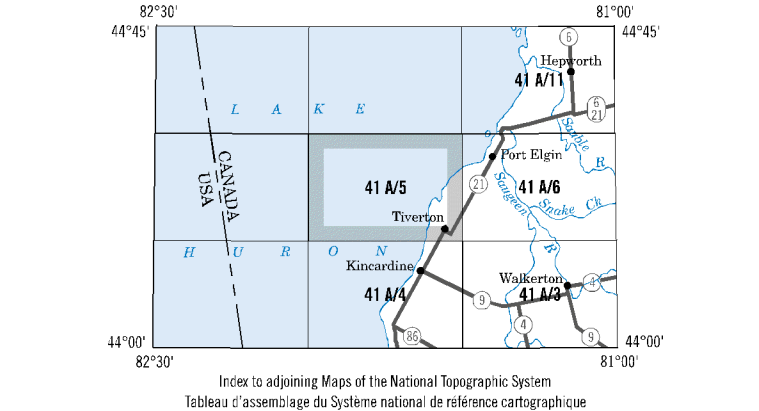
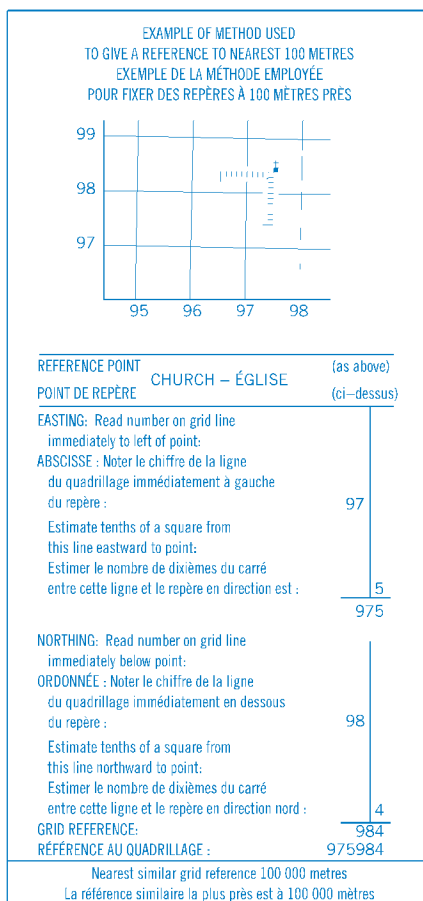
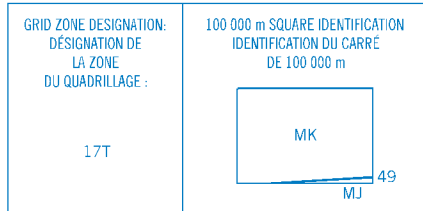
Military users, refer to this map as: Référence de cette carte pour usage militaire	SERIES MAP ÉDITION	A 751 41 A/5 5 INCE	SÉRIE CARTE ÉDITION
--	--------------------------	---------------------------	---------------------------



Use diagram only to obtain numerical values  
APPROXIMATELY. NEARLY ALWAYS TO THE  
FOR CENTRE OF MAP  
Approx. always within 3.2'

Utilisez le diagramme que pour obtenir les valeurs numériques  
APPROXIMATIVEMENT. PRESQUE TOUJOURS AU CENTRE  
DU CENTRE DE LA CARTE EN 1999  
toujours à l'intérieur de 3.2'

ONE THOUSAND METRE  
UNIVERSAL TRANSVERSE MERCATOR GRID  
ZONE 17  
QUADRILLAGE UNIVERSEL TRANSVERSE DU MÉRICATOR  
DE MILLE MÈTRES



LOCAL DEALER  
DÉTAILLANT LOCAL

