

Produced by the Canada Centre for Mapping, Department of Energy, Mines and Resources. Information current as of 1985. Published 1985.

COPIES MAY BE OBTAINED FROM THE CANADA MAP OFFICE, DEPARTMENT OF ENERGY, MINES AND RESOURCES, OTTAWA, OR YOUR NEAREST MAP DEALER.

© 1985, HER MAJESTY THE QUEEN IN RIGHT OF CANADA, DEPARTMENT OF ENERGY, MINES AND RESOURCES.

CHELMSFORD
ONTARIO

Scale 1:50 000 Échelle

Miles 1 0 1 2 3 Miles

Mètres 1000 0 1000 2000 3000 4000 Mètres

Information concerning bench marks, horizontal survey monuments and coordinates contained on this map are obtained from Canadian Survey Commission for Surveying, Ottawa.

CONVERSION SCALE FOR ELEVATIONS

Metres 30 20 10 0 100 200 300 400 500 600 700 800 900 1000 Pounds

CONTOUR INTERVAL, 50 FEET
Elevations in feet above Mean Sea Level
North American Datum 1983
Transverse Mercator Projection

Pour tout renseignement concernant les repères de nivellement, les bornes géodésiques et les coordonnées contenues sur cette carte, s'adresser au Service des cartes géographiques, Ottawa.

ÉCHELLE DE CONVERSION DES ALTITUDES

Pieds 100 200 300 400 500 600 700 800 900 1000 Mètres

EQUIDISTANCE DES COUBRES 50 PIEDS
Altitudes en pieds
Système de référence géodésique nord-américain, 1983
Projection Transverse de Mercator

Coastline Conversion MMS 81 (MSL) to MMS 77
Mean values for this map

Geographic Latitude subtract 0.1°
Longitude add 0.4°
Grid Northing subtract 223m
Easting subtract 130m

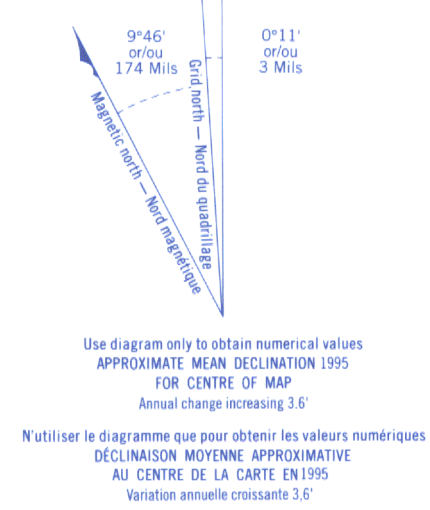
Conversion des coordonnées MMS 81 (MSL) à MMS 77
Valeurs moyennes pour cette carte

Coordonnées géographiques Latitude soustraire 0,1°
Longitude ajouter 0,4°
Nording soustraire 223m
Abscisse (E) soustraire 130m

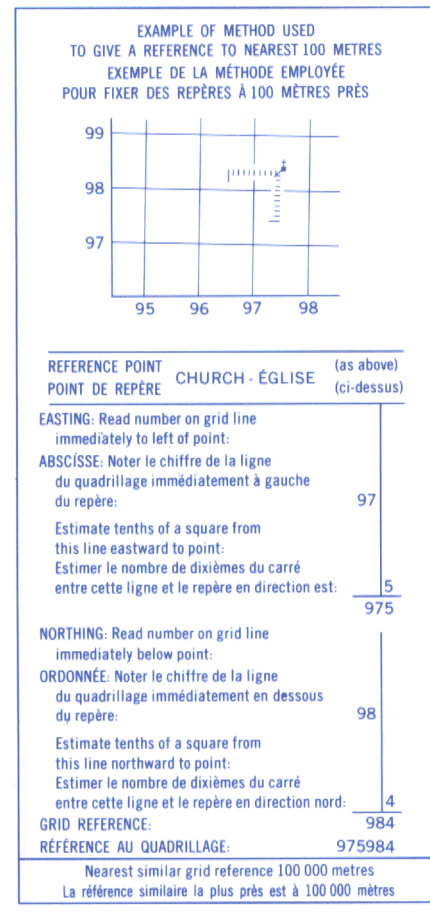
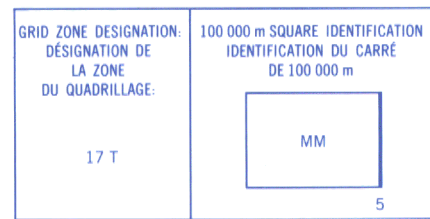
ÉTABLI PAR LE CENTRE CANADIEN DE CARTOGRAPHIE
MINISTÈRE DE L'ÉNERGIE, DES MINES ET DES RESSOURCES
RENSEIGNEMENTS À OBTENIR CHEZ LE BUREAU DES CARTES DU
CANADA, MINISTÈRE DE L'ÉNERGIE, DES MINES ET DES RESSOURCES,
OTTAWA, OU CHEZ LE VENDEUR LE PLUS PRÈS.

© 1985, SA MAJESTÉ LA REINE DU CANADA
MINISTÈRE DE L'ÉNERGIE, DES MINES ET DES RESSOURCES.

Military users, refer to this map as: **SÉRIE A 751**
Référence de cette carte pour usage militaire: **MAP 41-1/11**
EDITION 6 MCE EDITION



ONE THOUSAND METRE
UNIVERSAL TRANSVERSE MERCATOR GRID
ZONE 17
QUADRILLAGE UNIVERSEL TRANSVERSE DE MERCATOR
DE MILLE MÈTRES



41-1/11	41-1/11	41-1/11	41-1/11
41-1/11	41-1/11	41-1/11	41-1/11
41-1/11	41-1/11	41-1/11	41-1/11
41-1/11	41-1/11	41-1/11	41-1/11