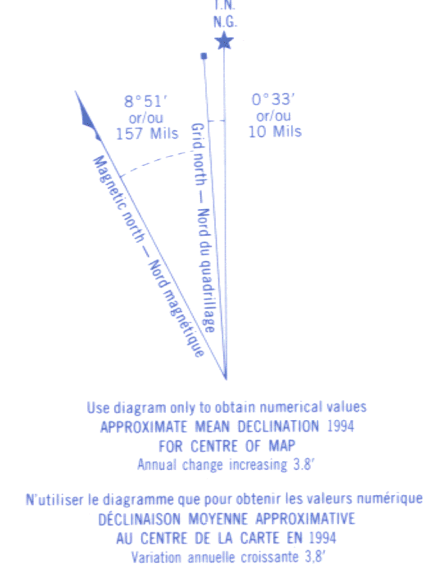
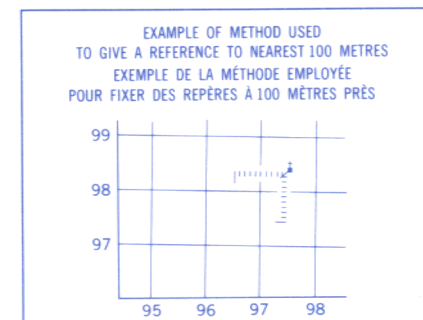
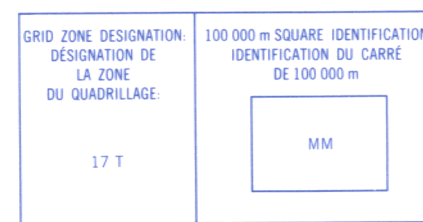


Military users, refer to this map as: **SERIES A 751** **SÉRIE 41-1/12**
Référence de cette carte pour usage militaire: **MAP 41-1/12** **CARTE ÉDITION 3 MCE ÉDITION**



ONE THOUSAND METRE
UNIVERSAL TRANSVERSE MERCATOR GRID
ZONE 17
QUADRILLAGE UNIVERSEL, TRANSVERSE DE MERCATOR
DE MILLE MÈTRES



REFERENCE POINT CHURCH: ÉGLISE (as above) (ci-dessus)
POINT DE RÉFÉRENCE: ÉGLISE (ci-dessus)
EASTING: Read number on grid line immediately to left of point.
ABSCISSE: Note le chiffre de la ligne du quadrillage immédiatement à gauche du point.
Estimate tenths of a square from this line eastward to point.
Estime le nombre de dixièmes du carré entre cette ligne et le repère en direction est.
NORTHING: Read number on grid line immediately below point.
ORDONNÉE: Note le chiffre de la ligne du quadrillage immédiatement en dessous du point.
Estimate tenths of a square from this line northward to point.
Estime le nombre de dixièmes du carré entre cette ligne et le repère en direction nord.
GRID REFERENCE: 979984
REFERENCE AU QUADRILLAGE: 979984
Nearest similar grid reference 100 000 metres / La référence semblable la plus près à 100 000 mètres

PRODUCED BY THE CANADA CENTRE FOR MAPPING, DEPARTMENT OF ENERGY, MINES AND RESOURCES. INFORMATION CURRENT AS OF 1992. PUBLISHED 1994.
COPIES MAY BE OBTAINED FROM THE CANADA MAP OFFICE, DEPARTMENT OF ENERGY, MINES AND RESOURCES, OTTAWA, OR YOUR NEAREST MAP DEALER.
© 1994. HER MAJESTY THE QUEEN IN RIGHT OF CANADA, DEPARTMENT OF ENERGY, MINES AND RESOURCES.


Roads
revêtement dur
hard surface
loose or stabilized surface, all weather
loose surface, dry weather
unclassified road or street
cart track
trail, cut line or portage

Routes
revêtement dur
gravier, aggloméré, toute saison
de gravier, temps sec
route non classée ou rue
de terre
sentier, perçée ou portage

For complete reference see reverse side
POUR UNE LISTE COMPLÈTE DES SIGNES, VOIR AU VERSO

CARTIER
ONTARIO

Scale 1:50 000 Échelle



Information concerning bench marks and horizontal survey monuments can be obtained from Geodetic Survey, Canada Centre for Surveying, Ottawa.
Pour tout renseignements concernant les repères de nivellement et les bornes géodésiques, s'adresser à la Division des levés géodésiques, Centre canadien des levés, Ottawa.

CONVERSION SCALE FOR ELEVATIONS
Metres 30 20 10 0 100 200 300 400 500 600 700 800 900 1000
Feet 100 50 0 100 200 300 400 500 600 700 800 900 1000
Elevations in Feet above Mean Sea Level
North American Datum 1983
Transverse Mercator Projection

ÉCHELLE DE CONVERSION DES ALTITUDES
150 200 300 400 500 600 700 800 900 1000
100 200 300 400 500 600 700 800 900 1000
Altitudes en pieds
Système de référence géodésique nord-américain, 1983
Projection transverse de Mercator

ÉTABLI PAR LE CENTRE CANADIEN DE CARTOGRAPHIE
MINISTÈRE DE L'ÉNERGIE, DES MINES ET DES RESSOURCES
RÉVISIONS À JOUR EN 1992, PUBLIÉE EN 1994
Ces cartes sont en vente au bureau des cartes du Canada, ministère de l'énergie, des mines et des ressources, Ottawa, ou chez le vendeur le plus près.
© 1994. SA MAJESTÉ LA REINE DU CHEF DU CANADA, MINISTÈRE DE L'ÉNERGIE, DES MINES ET DES RESSOURCES.

CARTIER
41-1/12
ÉDITION 3 ÉDITION