

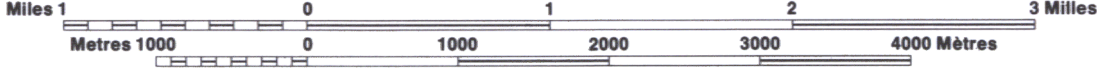
PRODUCED BY THE CANADA CENTRE FOR MAPPING, DEPARTMENT OF ENERGY, MINES AND RESOURCES. INFORMATION CURRENT AS OF 1992. PUBLISHED 1994. COPIES MAY BE OBTAINED FROM THE CANADA MAP OFFICE, DEPARTMENT OF ENERGY, MINES AND RESOURCES, OTTAWA, OR YOUR NEAREST MAP DEALER. © 1994, HER MAJESTY THE QUEEN IN RIGHT OF CANADA, DEPARTMENT OF ENERGY, MINES AND RESOURCES.

Information concerning bench marks and horizontal survey monuments can be obtained from Geodetic Survey, Canada Centre for Surveying, Ottawa. Pour tout renseignement concernant les repères de nivellement et les bornes géodésiques, prière de s'adresser à la Division des levés géodésiques, Centre canadien des levés, Ottawa.

CONVERSION SCALE FOR ELEVATIONS
Mètres 30 32 34 36 38 40 42 44 46 48 50 52 54 56 58 60 62 64 66 68 70 72 74 76 78 80 82 84 86 88 90 92 94 96 98 100
Feet 100 110 120 130 140 150 160 170 180 190 200 210 220 230 240 250 260 270 280 290 300 310 320 330 340 350 360 370 380 390 400 410 420 430 440 450 460 470 480 490 500

MOZHABONG LAKE
ONTARIO

Scale 1:50 000 Échelle



Coordinate Conversion NAD 83 (NAD 83) to NAD 27

Mean values for this map
Geographic: Latitude: subtract 0.3" Longitude: add 0.3"

Grid: Northing: subtract 272m Easting: subtract 10m

Conversion des coordonnées NAD 83 (NAD 83) à NAD 27
Valeurs moyennes pour cette carte

Coordonnées géographiques: Latitude: soustraire 0,3" Longitude: ajouter 0,3"

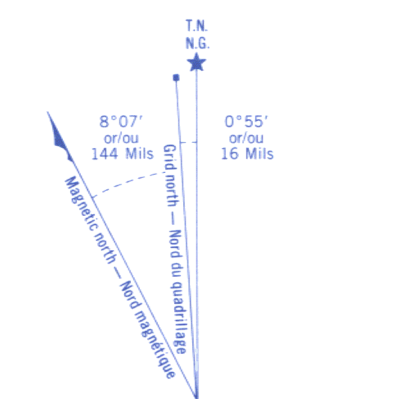
Quadrillage: Northing: soustraire 272m Easting: soustraire 10m

ÉTABLI PAR LE CENTRE CANADIEN DE CARTOGRAPHIE, MINISTÈRE DE L'ÉNERGIE, DES MINES ET DES RESSOURCES. RENSEIGNEMENTS À JOUIR EN 1992. PUBLIÉ EN 1994.

CES CARTES SONT EN VENTE AU BUREAU DES CARTES DU CANADA, MINISTÈRE DE L'ÉNERGIE, DES MINES ET DES RESSOURCES, OTTAWA, OU CHEZ LE Vendeur le plus près.

© 1994, SA MAJESTÉ LA REINE DU CHEF DU CANADA, MINISTÈRE DE L'ÉNERGIE, DES MINES ET DES RESSOURCES.

Military users, refer to this map as: SERIES A 751 MAP 41 J/16 CARTE 41 J/16
Référence de cette carte pour usage militaire: ÉDITION 3 MCE ÉDITION

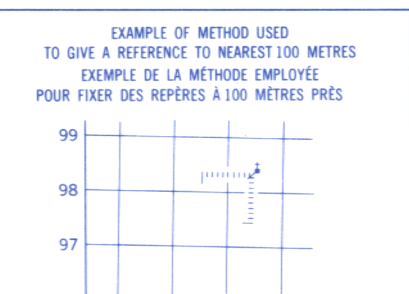


Use diagram only to obtain numerical values
APPROXIMATE MEAN DECLINATION 1994
FOR CENTRE OF MAP
Annual change increasing 4.0"

Utiliser le diagramme uniquement pour obtenir des valeurs numériques
DECLINAISON MOYENNE APPROXIMATIVE
AU CENTRE DE LA CARTE EN 1994
Variation annuelle croissante 4,0"

ONE THOUSAND METRE
UNIVERSAL TRANSVERSE MERCATOR GRID
ZONE 17
QUADRILLAGE UNIVERSEL TRANSVERSE DE MERCATOR
DE MILLE MÈTRES

GRID ZONE DESIGNATION: DESIGNATION DE LA ZONE DU QUADRILLAGE:	100 000 m SQUARE IDENTIFICATION IDENTIFICATION DU CARRÉ DE 100 000 m								
17 T	<table><tr><td>LN</td><td>MN</td><td rowspan="2">52</td></tr><tr><td>LM</td><td>MM</td></tr><tr><td colspan="2"></td><td>4</td></tr></table>	LN	MN	52	LM	MM			4
LN	MN	52							
LM	MM								
		4							



REFERENCE POINT
POINT DE REPÈRE CHURCH - EGLISE (see above) (ci-dessus)
EASTING: Read number on grid line immediately to left of point.
ABSCISSE: Note le chiffre de la ligne du quadrillage immédiatement à gauche du repère.
Estimate tenths of a square from this line eastward to point.
Estimer le nombre de dixièmes du carré entre cette ligne et le repère en direction est.
NORTHING: Read number on grid line immediately below point.
ORDONNÉE: Note le chiffre de la ligne du quadrillage immédiatement en dessous du repère.
Estimate tenths of a square from this line northward to point.
Estimer le nombre de dixièmes du carré entre cette ligne et le repère en direction nord.
GRID REFERENCE: 975984
Référence au quadrillage: 975984
La référence la plus près est à 100 000 mètres.

41 J/16	41 J/16	41 J/16
41 J/16	41 J/16	41 J/16
41 J/16	41 J/16	41 J/16

MOZHABONG LAKE
41 J/16
EDITION 3 ÉDITION



Energy, Mines and Resources Canada

Énergie, Mines et Ressources Canada