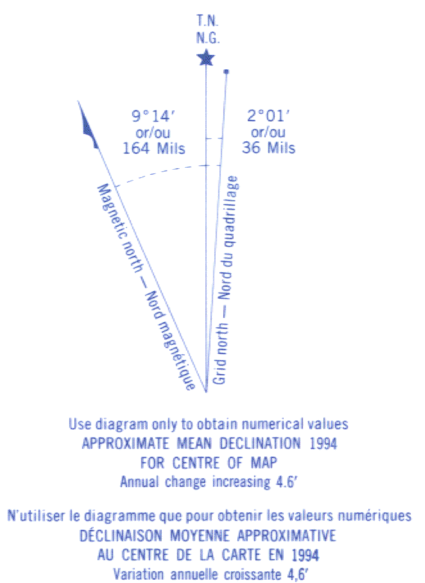
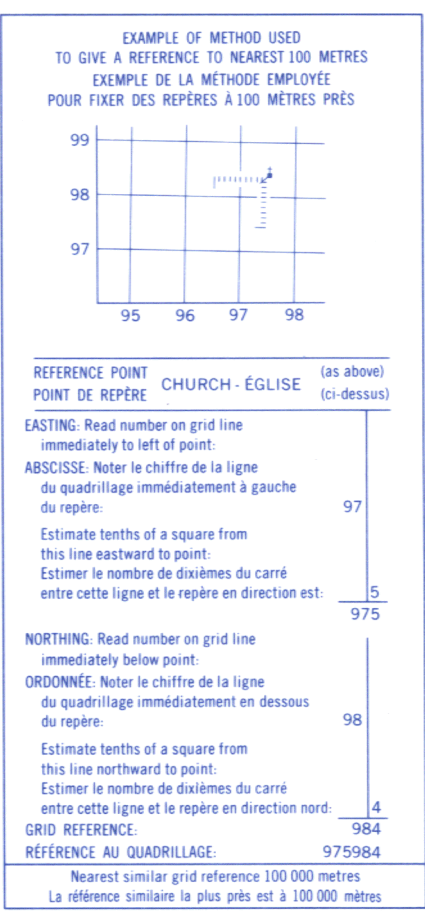
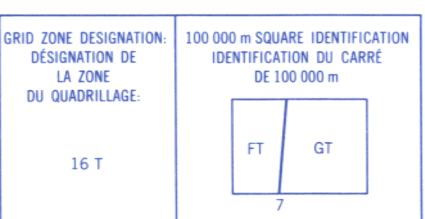




Military users, refer to this map as: **SERIES A 751** **SERIE MAP 41 N/8** **CARTE**
Référence de cette carte: **EDITION 3 MCE** **EDITION**



ONE THOUSAND METRE
UNIVERSAL TRANSVERSE MERCATOR GRID
ZONE 16
QUADRILLAGE UNIVERSEL TRANSVERSE DE MERCATOR
DE MILLE MÈTRES

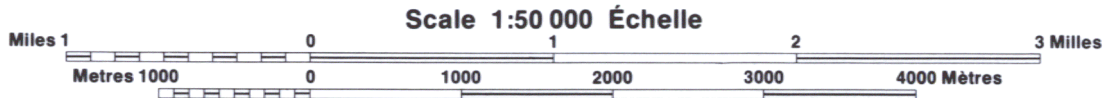


BROWN NUMBERED TICKS INDICATE
THE 1000 METRE U.T.M. GRID
LES AMORCES BRUNES NUMÉROTÉES REPRÉSENTENT
LE QUADRILLAGE U.T.M. DE 1000 MÈTRES

87°00'	41°00'	87°00'
41°00'	41°00'	41°02'
41°02'	41°00'	41°05'
41°04'	41°02'	41°04'
41°06'	41°04'	41°06'

PRODUCED BY THE CANADA CENTRE FOR MAPPING,
DEPARTMENT OF ENERGY, MINES AND RESOURCES
INFORMATION CURRENT AS OF 1992. PUBLISHED 1995.
© 1995, HER MAJESTY THE QUEEN IN RIGHT OF CANADA,
DEPARTMENT OF ENERGY, MINES AND RESOURCES.

GREY OWL LAKE
ALGOMA DISTRICT
ONTARIO



Information concerning bench marks and horizontal survey measurements can be obtained from Geodetic Survey, Canada Centre for Surveying, Ottawa.

CONVERSION SCALE FOR ELEVATIONS
Metres 30 20 10 0 100 200 300
Feet 100 50 0 100 200 300

ÉCHELLE DE CONVERSION DES ALTITUDES
Mètres 30 20 10 0 100 200 300
Pieds 100 50 0 100 200 300

CONTOUR INTERVAL 50 FEET
Elevations in feet above Mean Sea Level
North American Datum 1983
Transverse Mercator Projection

Pour tout renseignement concernant les repères de nivellement et les bornes géodésiques, prière de s'adresser à la Division des levés géodésiques, Centre canadien des levés, Ottawa.

EQUIDISTANCE DES COURBES 50 PIEDS
Altitudes en pieds
North American Datum 1983
Projection Transverse de Mercator

Conversion des coordonnées NAD 83 (NAD 83) à NAD 27
Mean values for this map
Geographic: Latitude - subtract 0.1"
Longitude - add 0.2"
Grid: Northing - subtract 222m
Easting - add 3m

Conversion des coordonnées NAD 83 (NAD 83) à NAD 27
Valeurs moyennes pour cette carte
Coordonnées géographiques: Latitude - soustraire 0.1"
Longitude - additionner 0.2"
Quadrillage: Northing - soustraire 222m
Easting - additionner 3m

ÉTABLI PAR LE CENTRE CANADIEN DE CARTOGRAPHIE,
MINISTÈRE DE L'ÉNERGIE, DES MINES ET DES RESSOURCES
PÉRIODIQUES À JOUR EN 1992. PUBLIÉ EN 1995.
© 1995, SA MAJESTÉ LA REINE DU CANADA,
MINISTÈRE DE L'ÉNERGIE, DES MINES ET DES RESSOURCES.