
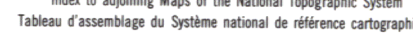
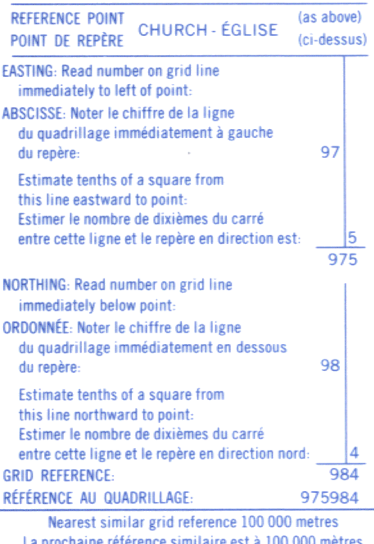


GRID ZONE DESIGNATION: DESIGNATION DE LA ZONE DU QUADRILLAGE: 16 T	100 000 m SQUARE IDENTIFICATION IDENTIFICATION DU CARRÉ DE 100 000 m 
--	---



© 1986, HER MAJESTY THE QUEEN IN RIGHT OF CANADA
DEPARTMENT OF ENERGY, MINES AND RESOURCES.

Scale 1:50 000 Échelle

Miles 1 0 1 2 3 Miles

Metres 1000 0 1000 2000 3000 4000 Metres

CONVERSION SCALE FOR ELEVATIONS

ÉCHELLE DE CONVERSION DES ALTITUDES

图 1 为图 2 中各点坐标, 图 3 为图 2 中各点坐标。

Acknowledgements

Geographic: Latitude - add 0.2°

Easting - add 0m

Valeurs moyennes pour cette carte

ON A COMPARÉ CETTE CARTE AUX IMAGES PRISES PAR SATELLITE EN 1983; NOUS AVONS CONSTATÉ QUE TOUTES SES CARACTÉ

SOURCES, OTTAWA, OU CHEZ LE VENDEUR LE PLUS PRÈS.

41 N/14
 2010-01-01

Énergie, M
Ressources