
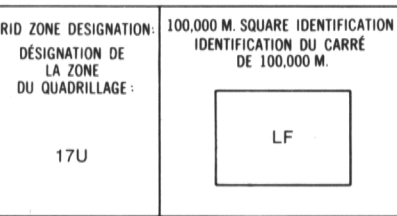


LEGEND - LÉGENDE

[illegible]

REFERENCE POINT	CHURCH — EGLISE	(as above) (ici-dessus)
EASTING: Read number on grid line immediately to left of point.		
LONGITUDE EST: Note the inch/division of the tape on the averaging line immediately to the gauche du cadastre.	97	
Estimate tenths of a square from this line eastward to point.		
Estimer le nombre de dixièmes du carré entre cette ligne et le repère en direction est:		5
		975
NORTHING: Read number on grid line immediately below point.		
LATITUDE NORD: Note le chiffre du repère de la ligne du quadrangle immédiatement en dessous du point.	98	
Estimate tenths of a square from this line northward to point.		
Estimer le nombre de dixièmes du carré entre cette ligne et le repère en direction nord:		4
GRID REFERENCE SAMPLE		9894
ÉCHANTILLON DU QUADRANGLE		9894
Nearing similar grid reference 100,000 metres (about 63 miles) La prochaine référence semblable est à 100,000 mètres (environ 63 miles)		

ONE THOUSAND METRE
UNIVERSAL TRANSVERSE MERCATOR GRID
ZONE 17
QUADRILLAGE DE MILLE MÈTRES

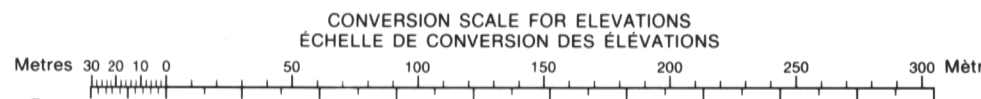
42 J/5	42 J/6	42 J/7
42 J/4	42 J/3	42 J/2
42 G/13	42 G/14	42 G/15

GRID NORTH is 1°44' (31 mils) WEST of TRUE NORTH
at centre of map.

Le REPERE MAGNÉTIQUE en 1977 est à 5°53' (105 mils) OUEST du NORD DU QUADRILLAGE.

VARIATION ANNUELLE DÉCROISSANTE 0,1'

NORD DU QUADRILLAGE est 1°44' (31 mils) à l'ouest de NORD GÉOGRAPHIQUE au centre de la carte.



THUNDER HOUSE
FALLS
42 J/3
EDITION 2 ÉDITION

PRODUCED BY THE SURVEYS AND MAPPING BRANCH,
DEPARTMENT OF ENERGY, MINES AND RESOURCES,
OTTAWA, 1977. INFORMATION CURRENT AS OF 1973.

COPIES MAY BE OBTAINED FROM THE CANADA MAP OFFICE,
DEPARTMENT OF ENERGY, MINES AND RESOURCES, OTTAWA
OR YOUR NEAREST MAP DEALER.

© CANADA COPYRIGHTS RESERVED 1977

ELEVATIONS IN METRES ABOVE MEAN SEA LEVEL
CONTOUR INTERVAL 10 METRES
NORTH AMERICAN DATUM 1927
TRANSVERSE MERCATOR PROJECTION

THUNDER HOUSE FALLS
COCHRANE DISTRICT
ONTARIO

ÉLEVATIONS EN MÈTRES AU-DESSUS DU NIVEAU MOYEN DE LA MER
ÉQUIDISTANCE DES COURBES 10 MÈTRES

SYSTÈME DE RÉFÉRENCE GÉODÉSIQUE NORD-AMÉRICAIN 1927
PROJECTION TRANSVERSE DE MERCATOR

Coordinate Conversion NAD 27 to NAD 83 (WGS 84)
Mean values for this map
Longitude: -114.000000
Latitude: 44.000000

Geographic:	Latitude -	add	0.3
	Longitude -	subtract	0.5*
Grid:	Northing -	add	227m
	Easting -	add	15m

Commission des nominations NAD 37 à NAD 92 (MDS 9)

Données géographiques : Latitude - Longitude

ÉTABLI PAR LA DIRECTION DES LEVÉS ET DE LA CARTOGRAPHIE, MINISTÈRE DE L'ÉNERGIE, DES MINES ET DES RESSOURCES, OTTAWA, EN 1977.
RENSEIGNEMENTS À JOUR EN 1973.

CES CARTES SONT EN VENTE AU BUREAU DES CARTES DU CANADA, MINISTÈRE DE L'ÉNERGIE, DES MINES ET DES RESSOURCES, OTTAWA, OU CHEZ LE VENDEUR LE PLUS PRÈS.

© CANADA 1977, TOUS DROITS RÉSERVÉS

CORRECTIONS PROVISOIRES 1996.