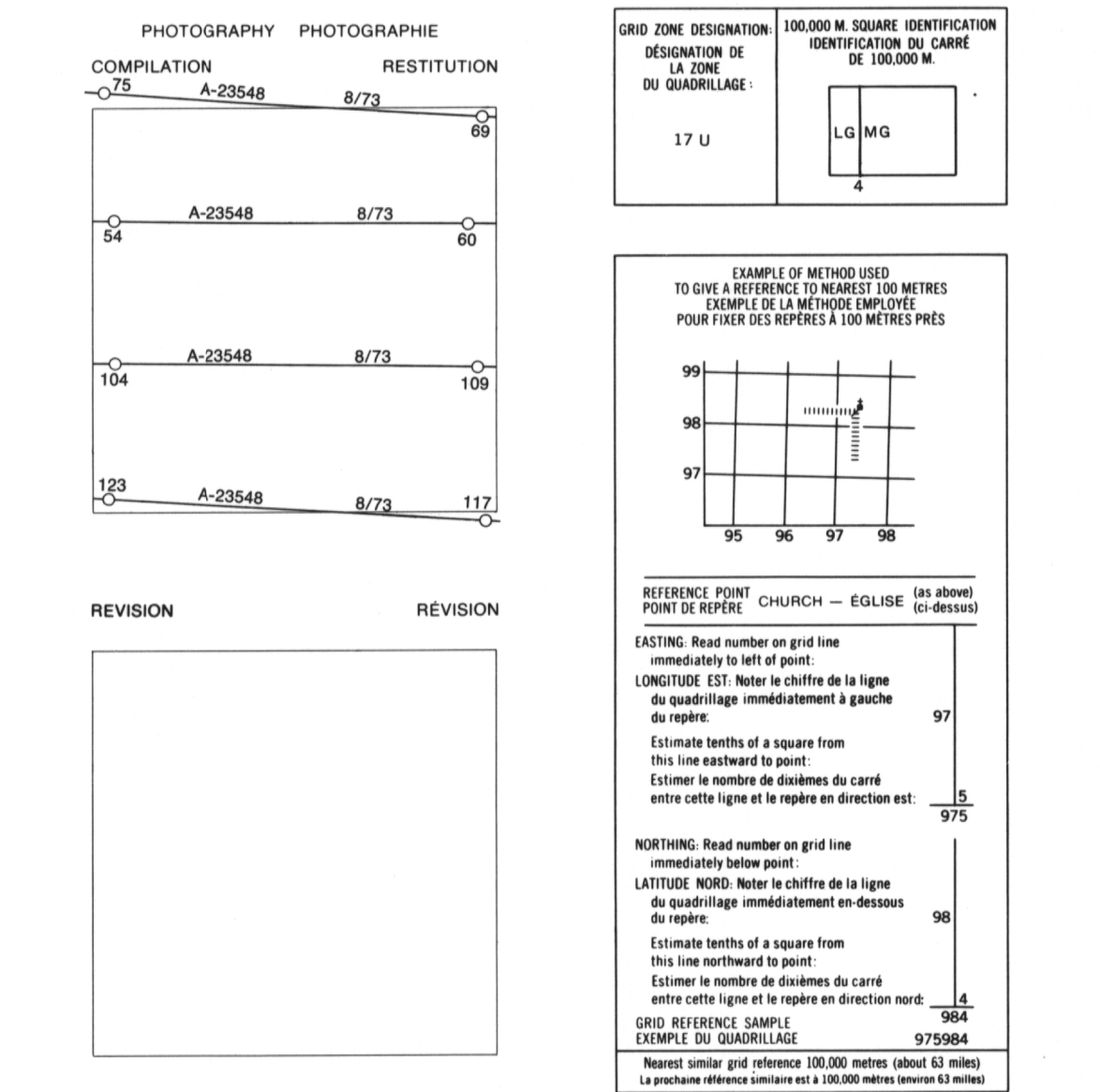
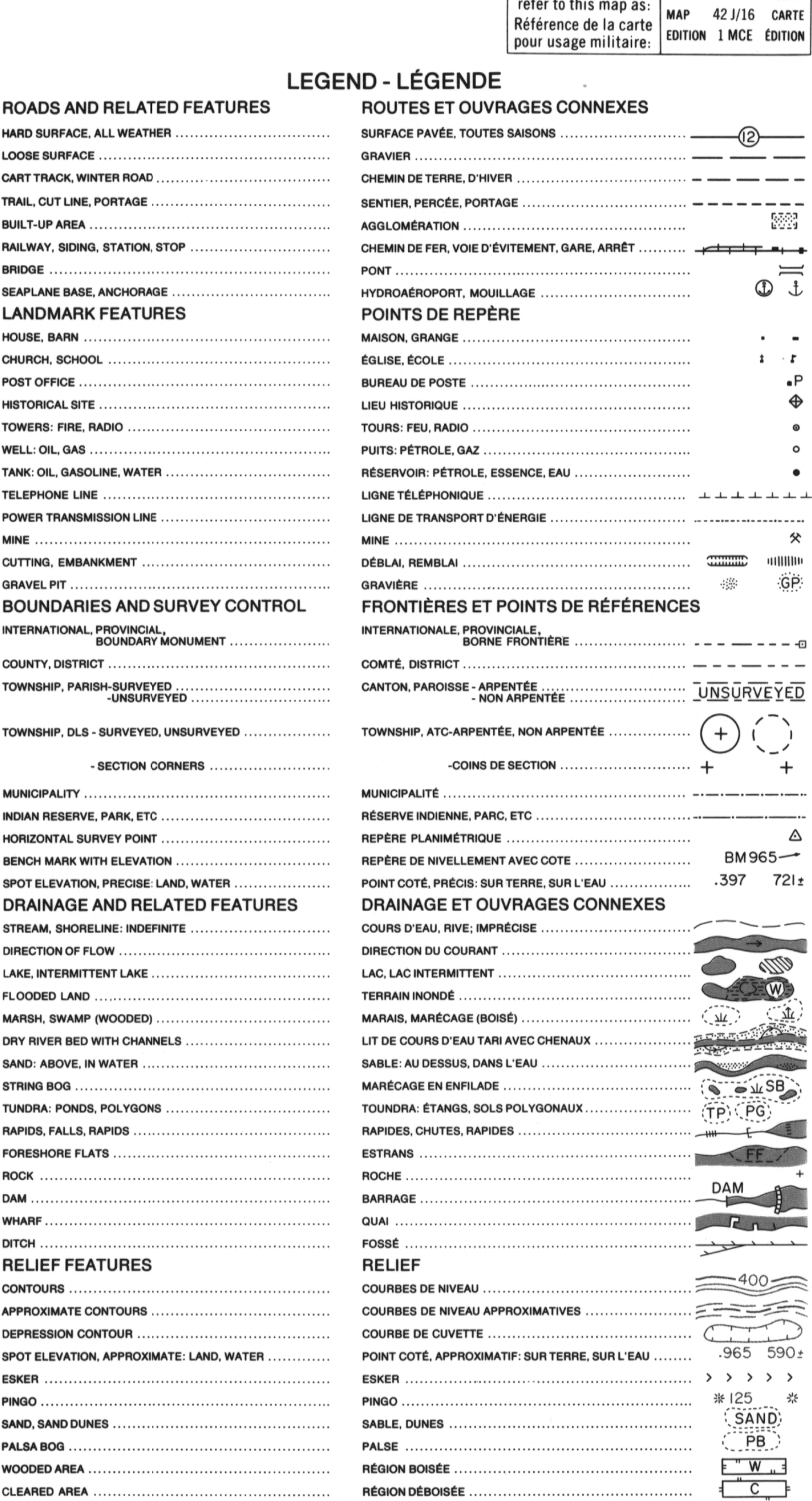


EDITION 1 42 J/16



42-O/2	42-O/1	42 P/4
42 J/15	42 J/16	42-I/13
42 J/10	42 J/9	42-I/12

The 1977 MAGNETIC BEARING is 8°30' (151 miles)
WEST of GRID NORTH.

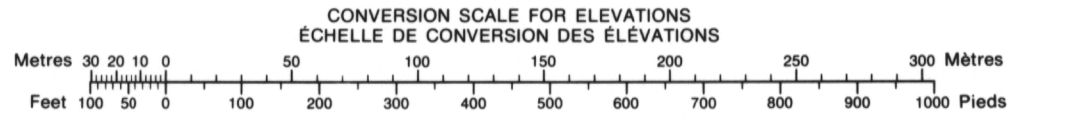
ANNUAL CHANGE DECREASING 1.0"

GRID NORTH is 0°58' (17 miles) WEST of TRUE NORTH
for centre of map.

Le REPÈRE MAGNÉTIQUE en 1977 est à 8°30' (151 miles)
OUEST du NORD du QUADRILLAGE.

VARIATION ANNUELLE DÉCROISSANTE 1.0"

NORD DU QUADRILLAGE est 0°58' (17 miles) à l'ouest du
NORD VÉRITABLE.



PRODUCED BY THE SURVEYS AND MAPPING BRANCH,
DEPARTMENT OF ENERGY, MINES AND RESOURCES,
OTTAWA, 1977. INFORMATION CURRENT AS OF 1973.

COPIES MAY BE OBTAINED FROM THE CANADA MAP OFFICE,
DEPARTMENT OF ENERGY, MINES AND RESOURCES, OTTAWA,
OR YOUR NEAREST MAP DEALER.

© CANADA COPYRIGHTS RESERVED 1977.

ELEVATIONS IN METRES ABOVE MEAN SEA LEVEL
CONTOUR INTERVAL..... 10 METRES

NORTH AMERICAN DATUM 1927
TRANSVERSE MERCATOR PROJECTION

TRANSVERSE MERCATOR PROJECTION

ÉLEVATIONS EN MÈTRES AU-DESSUS DU NIVEAU MOYEN DE LA MER

SYSTEME DE REFERENCE GEODESIQUE NORD-AMERICAIN 1927

PROJECTION TRANSVERSE DE MERCATOR

ÉTABLIE PAR LA DIRECTION DES LEVÉS ET DE LA
CARTOGRAPHIE, MINISTÈRE DE L'ÉNERGIE, DES
MINES ET DES RESSOURCES, OTTAWA, EN 1977.

CES CARTES SONT EN VENTE AU BUREAU DES CARTES
DU CANADA, MINISTÈRE DE L'ÉNERGIE, DES MINES ET

DES RESSOURCES, OTTAWA, OU CHEZ LE VENDEUR
LE PLUS PRÈS.

© CANADA 1977, TOUS DROITS RÉSERVÉS

LAWRY CREEK
42 J/16

EDITION 1