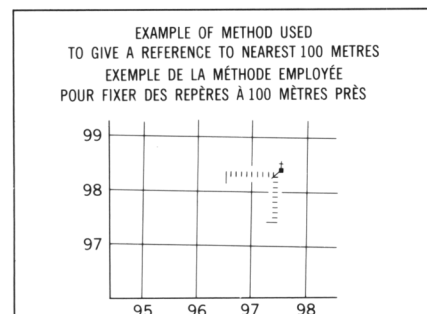
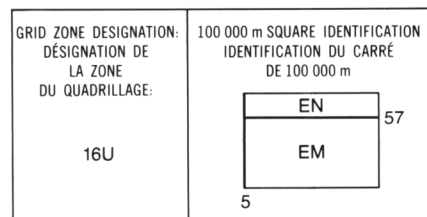
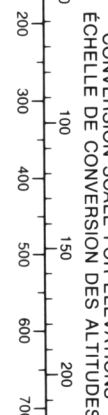
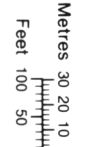


Military users, refer to this map as:	SERIES A 002	SÉRIE
Référence de cette carte pour usage militaire:	MAP 42 M/7	CARTE
	EDITION 1 MCE	ÉDITION



REFERENCE POINT POINT DE RÉFÉRE	CHURCH - EGLISE	(as above) (ci-dessus)
EASTING: Read number on grid line immediately to left of point.		
ABSCISSA: Notez le chiffre de la ligne du quadrangle immédiatement à gauche du repère:	97	
Estimate tenside of a square from this line eastward to point.		
Estimer le nombre de divisions du carré entre cette ligne et le repère en direction est:	5	
	97.5	
NORTHING: Read number on grid line immediately below point.		
ORDONNÉE: Notez le chiffre de la ligne du quadrangle immédiatement en dessous du repère:	98	
Estimate tenside of a square from this line northward to point.		
Estimer le nombre de divisions du carré entre cette ligne et le repère en direction nord:	4	
GRID REFERENCE:	984	
RÉFÉRENCE AU QUADRANGLE:	Nextest	97.5/984
La prochaine référence similaire est 100 000 mètres		

ONE THOUSAND METRE
UNIVERSAL TRANSVERSE MERCATOR GRID
ZONE 16
QUADRILLAGE DE MILLE MÈTRES
TRANSVERSE UNIVERSEL DE MERCATOR

The 1986 MAGNETIC BEARING is 6°09' (109mils)
WEST of GRID NORTH.

ANNUAL CHANGE INCREASING 12.9'

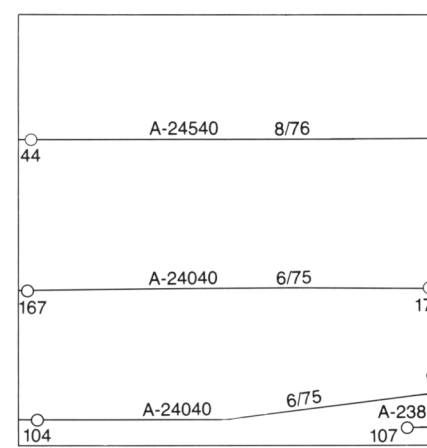
GRID NORTH is 0°12' (3mils) EAST of TRUE NORTH
for centre of map.

Le REPÈRE MAGNÉTIQUE en 1986 est à 6°09' (109mils) à l'OUEST du NORD DU QUADRILLAGE.

VARIATION ANNUELLE CROISSANTE 12.9'

Le NORD DU QUADRILLAGE est à 0°12' (3mils) à l'EST du NORD GÉOGRAPHIQUE au centre de la carte.

PHOTOGRAPHY PHOTOGRAPHIE
COMPILATION RESTITUTION



Index to adjoining Maps of the National Topographic System
Tableau d'assemblage du Système national de référence cartographique

42 M/11	42 M/10	42 M/9
42 M/6	42 M/7	42 M/8
42 M/3	42 M/2	42 M/1

ÉTABLI PAR LA DIRECTION DES LEVÉS ET DE LA CARTOGRAPHIE, MINISTÈRE DE L'ÉNERGIE, DES MINES ET DES RESSOURCES, OTTAWA. PUBLIÉE EN 1986.

CES CARTES SONT EN VENTE AU BUREAU DES CARTES DU CANADA, MINISTÈRE DE L'ÉNERGIE, DES MINES ET DES RESSOURCES, OTTAWA, OU CHEZ LE VENDEUR LE PLUS PRÈS.

© 1986 SA MAJESTÉ LA REINE DU CHEF DU CANADA, MINISTÈRE DE L'ÉNERGIE, DES MINES ET DES RESSOURCES

KAGIAMI FALLS
42 M/7
EDITION 1 ÉDITION

PLIER CETTE PHOTOCARTE PEUT L'ENDOMMAGER



Énergie, Mines et
Ressources Canad

COPIES MAY BE OBTAINED FROM THE CANADA MAP OFFICE
DEPARTMENT OF ENERGY, MINES AND RESOURCES, OTTAWA
OR YOUR NEAREST MAP DEALER.

ELEVATIONS IN METRES ABOVE MEAN SEA LEVEL
CONTOUR INTERVAL.....10 METRES

NORTH AMERICAN DATUM 1927
TRANSVERSE MERCATOR PROJECTION

INFORMATION CONCERNING BENCH MARKS AND HORIZONTAL SURVEY MONUMENTS CAN BE OBTAINED FROM GEODETTIC SURVEY, SURVEYS AND MAPPING BRANCH, OTTAWA.

FOLDING MAY DAMAGE THIS PHOTOMAP

KAGIAMI FALLS

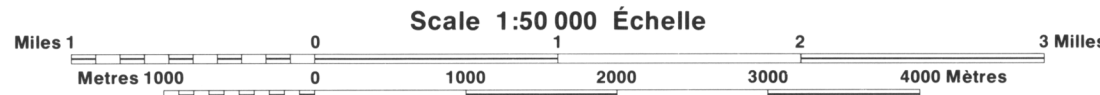
ONTARIO

ALTITUDES EN MÈTRES

ÉQUIDISTANCE DES COURBES... 10 MÈTRES

SYSTÈME DE RÉFÉRENCE GÉODÉSIQUE NORD-AMÉRICAIN 1929
PROJECTION TRANSVERSE DE MERCATOR

POUR TOUT RENSEIGNEMENT CONCERNANT LES REPÈRES
ET BORNES ALTIMÉTRIQUES, S'ADRESSER AUX LEVÉS
GÉODÉSIQUES, DIRECTION DES LEVÉS ET DE LA CARTO-
GRAPHIE, OTTAWA.



0 1