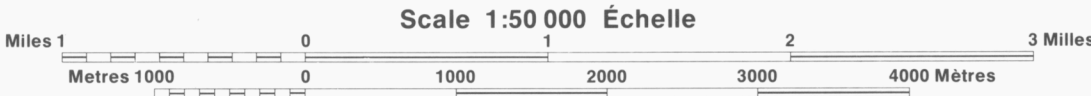


METRIC/MÉTRIQUE



PRODUCED BY THE SURVEYS AND MAPPING BRANCH,
DEPARTMENT OF ENERGY, MINES AND RESOURCES,
OTTAWA. PUBLISHED IN 1986.
COPIES MAY BE OBTAINED FROM THE CANADA MAP OFFICE,
DEPARTMENT OF ENERGY, MINES AND RESOURCES, OTTAWA,
OR YOUR NEAREST MAP DEALER.
© 1986, HER MAJESTY THE QUEEN IN RIGHT OF CANADA,
DEPARTMENT OF ENERGY, MINES AND RESOURCES.
FOLDING MAY DAMAGE THIS PHOTOMAP

ELEVATIONS IN METRES ABOVE MEAN SEA LEVEL
CONTOUR INTERVAL.....10 METRES
NORTH AMERICAN DATUM 1927
TRANSVERSE MERCATOR PROJECTION
INFORMATION CONCERNING BENCH MARKS AND HORIZONTAL SURVEY MONUMENTS CAN BE OBTAINED FROM
GEODETIC SURVEY, SURVEYS AND MAPPING BRANCH,
OTTAWA.

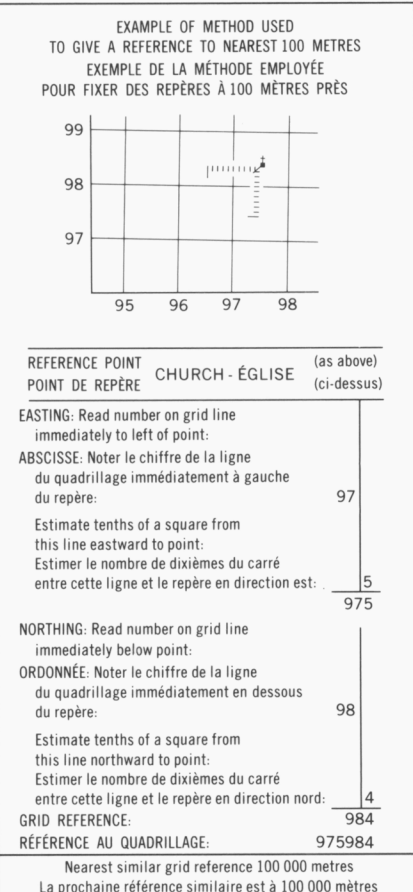
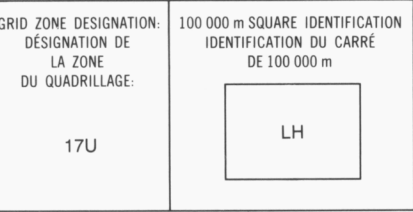
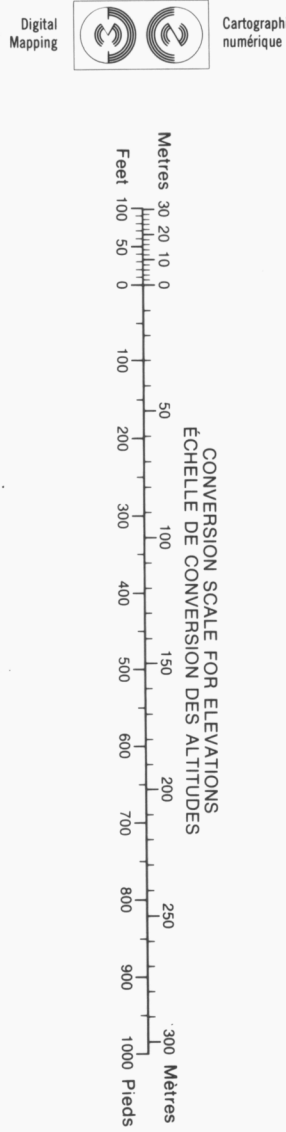


ALTITUDES EN MÈTRES
ÉQUIDISTANCE DES COURBES... 10 MÈTRES
SYSTÈME DE RÉFÉRENCE GÉODÉSIQUE NORD-AMÉRICAIN 1927
PROJECTION TRANSVERSE DE MERCATOR
POUR TOUT RENSEIGNEMENT CONCERNANT LES RÉPÈRES
ET BORNES ALTIMÉTRIQUES, S'ADRESSER AUX LEVÉS
GÉODÉSIQUES, DIRECTION DES LEVÉS ET DE LA CARTO-
GRAPHIE, OTTAWA.


ÉTABLI PAR LA DIRECTION DES LEVÉS ET DE LA CARTO-
GRAPHIE, MINISTÈRE DE L'ÉNERGIE, DES MINES ET DES RESSOURCES,
OTTAWA. PUBLIÉE EN 1986.
Ces cartes sont en vente au Bureau des cartes du
Canada, Ministère de l'Énergie, des Mines et des Ressources,
Ottawa, ou chez le vendeur le plus près.
© 1986, SA MAJESTÉ LA REINE DU CHEF DU CANADA,
MINISTÈRE DE L'ÉNERGIE, DES MINES ET DES RESSOURCES.
PLIER CETTE PHOTOCARTE PEUT L'ENDOMMAGER

Military users
refer to this map as:
Référence de cette carte
pour usage militaire:

SERIES A 002
MAP 42-O/11
EDITION 1 MCE
SÉRIE
CARTE
ÉDITION 1 MCE



ONE THOUSAND METRE
UNIVERSAL TRANSVERSE MERCATOR GRID
ZONE 17
QUADRILLAGE DE MILLE MÈTRES
TRANSVERSE UNIVERSEL DE MERCATOR
The 1986 MAGNETIC BEARING is 8°52' (158 mils)
WEST of GRID NORTH.
ANNUAL CHANGE INCREASING 11.3°
GRID NORTH is 1°46' (31 mils) WEST of TRUE NORTH
for centre of map.
Le RÉPÈRE MAGNÉTIQUE en 1986 est à 8°52' (158 mils)
à l'OUEST du NORD QUADRILLAGE.
VARIATION ANNUELLE CROISSANTE 11.3°
Le NORD DU QUADRILLAGE est à 1°46' (31 mils) l'OUEST
du NORD GÉOGRAPHIQUE au centre de la carte.



Index to adjoining Maps of the National Topographic System Tableau d'assemblage du Système national de référence cartographique		
42-O/13	42-O/14	42-O/15
42-O/12	42-O/11	42-O/10
42-O/5	42-O/6	42-O/7