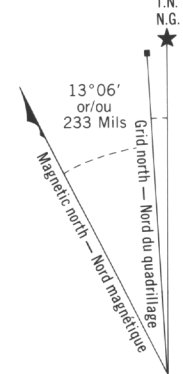
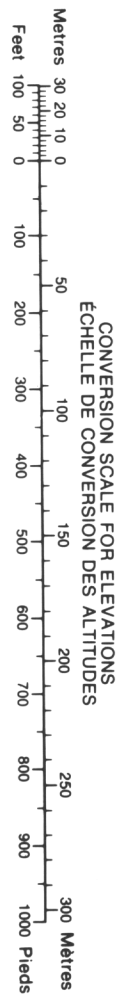




Military users,
refer to this map as:
Référence de cette carte
pour usage militaire:

SERIES A002
MAP 42 P/14
ÉDITION 1 MCE

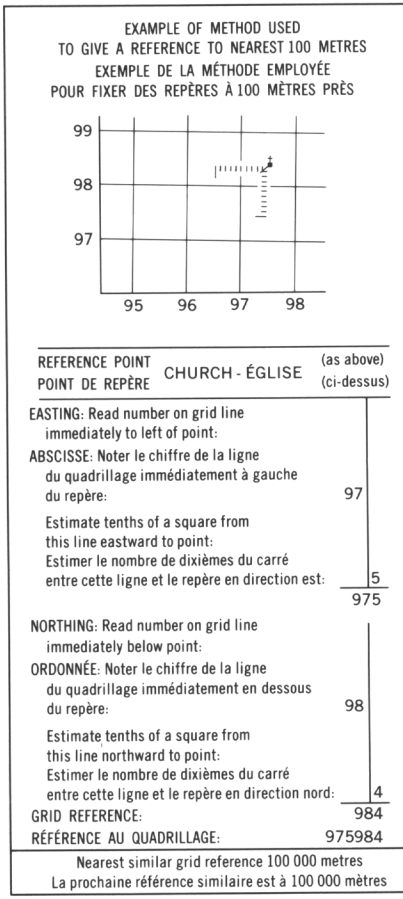
SERIE
CARTE
ÉDITION



Utiliser le diagramme que pour obtenir les valeurs numériques
DECLINATION MOYENNE APPROXIMATIVE
AU CENTRE DE LA CARTE EN 1987
Variation annuelle croissante 11.1"

ONE THOUSAND METRE
UNIVERSAL TRANSVERSE MERCATOR GRID
ZONE 17
QUADRILLAGE UNIVERSAL TRANSVERSE DE MERCATOR
DE MILLE MÈTRES

GRID ZONE DESIGNATION DÉSIGNATION DE LA ZONE DU QUADRILLAGE:	100 000 m SQUARE IDENTIFICATION IDENTIFICATION DU CARRÉ DE 100 000 m:
17U	MH



43 A/4	43 A/3 & 43 A/2	
42 P/13	42 P/14	42 P/15
42 P/12	42 P/11	42 P/10

Index to adjoining Maps of the National Topographic System
Tableau d'assemblage du Système national de référence cartographique