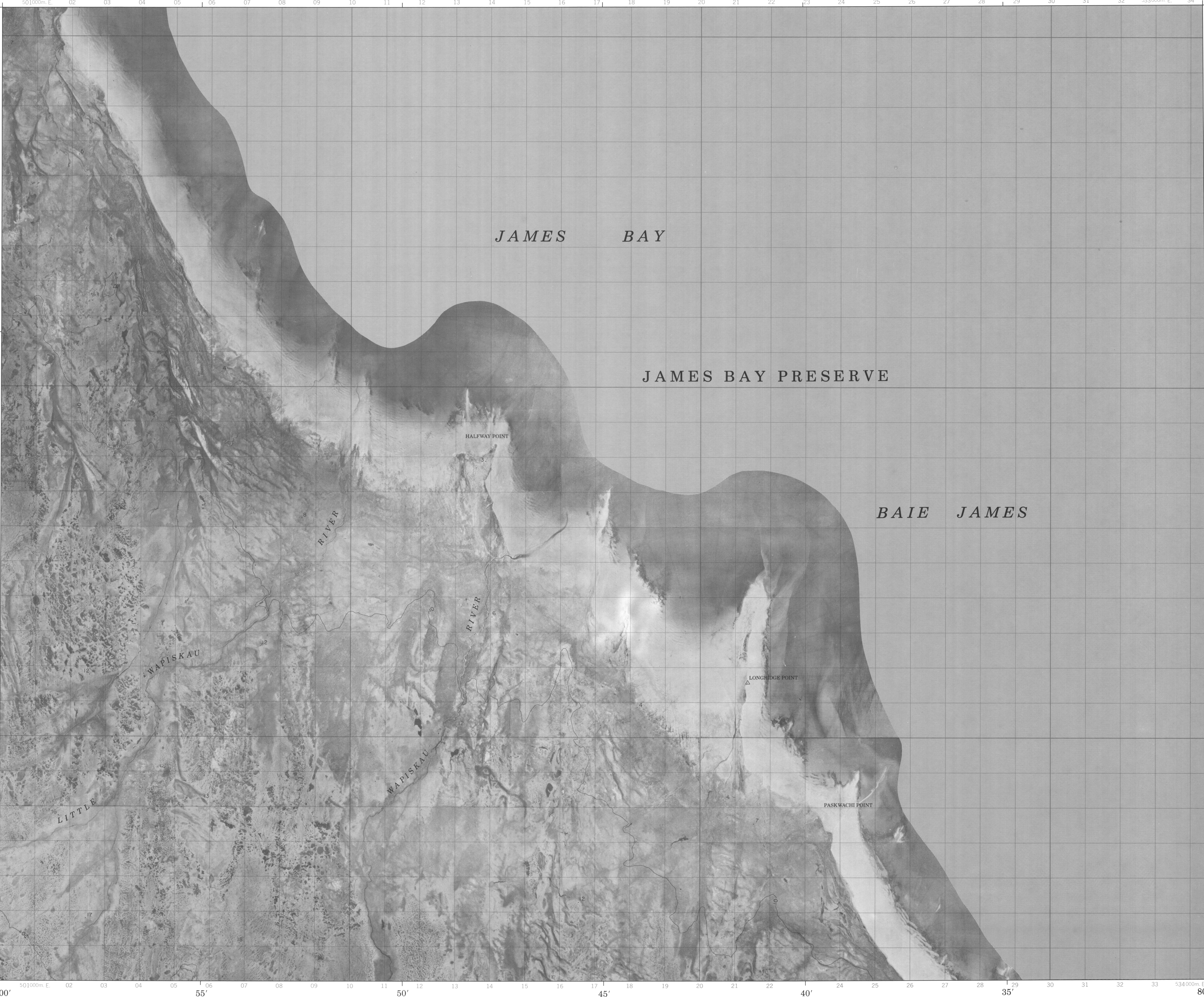


METRIC/MÉTRIQUE

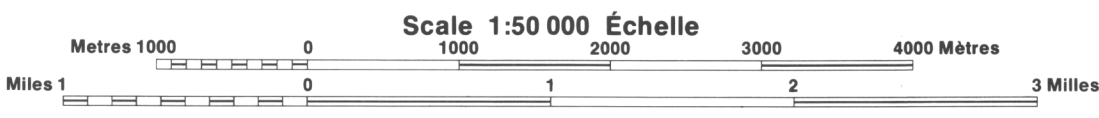


PRODUCED BY THE SURVEYS AND MAPPING BRANCH  
DEPARTMENT OF ENERGY, MINES AND RESOURCES FROM  
AERIAL PHOTOGRAPHS TAKEN IN 1974. PUBLISHED IN 1987.  
COPIES MAY BE OBTAINED FROM THE CANADA MAP OFFICE,  
DEPARTMENT OF ENERGY, MINES AND RESOURCES, OTTAWA,  
ON CANADA K1A 0S8.  
© 1987, HER MAJESTY THE QUEEN IN RIGHT OF CANADA,  
DEPARTMENT OF ENERGY, MINES AND RESOURCES.

FOLDING MAY DAMAGE THIS PHOTOMAP  
PROVISIONAL PRINT  
IMPRESSION PROVISOIRE

ELEVATIONS IN METRES ABOVE MEAN SEA LEVEL  
CONTOUR INTERVAL.....10 METRES  
NORTH AMERICAN DATUM 1927  
TRANSVERSE MERCATOR PROJECTION

INFORMATION CONCERNING BENCH MARKS AND HORIZONTAL SURVEY MONUMENTS CAN BE OBTAINED FROM  
GEODETIC SURVEY, SURVEYS AND MAPPING BRANCH,  
OTTAWA.



LONGRIDGE POINT  
COCHRANE DISTRICT  
ONTARIO

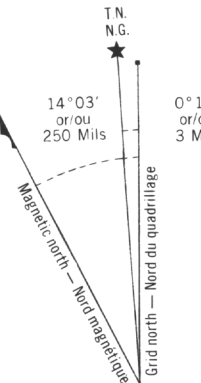
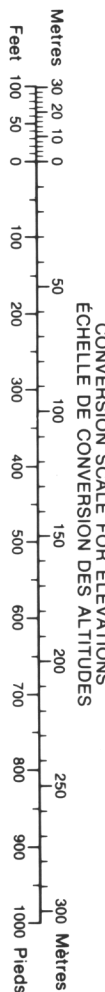
ALTITUDES IN METRES  
ÉQUIDISTANCE DES COURBES... 10 MÈTRES  
SYSTÈME DE RÉFÉRENCE GÉODÉSIQUE NORD-AMÉRICAIN 1927  
PROJECTION TRANSVERSE DE MERCATOR

POUR TOUT RENSEIGNEMENT CONCERNANT LES RÉPÈRES  
ET BORNES ALTIMÉTRIQUES, S'ADRESSER AUX LEVÉS  
GÉODÉSIQUES, DIRECTION DES LEVÉS ET DE LA CARTO-  
GRAPHIE, OTTAWA.

ÉTABLI PAR LA DIRECTION DES LEVÉS ET DE LA CARTOGRAPHIE,  
MINISTÈRE DE L'ÉNERGIE, DES MINES ET DES RESSOURCES,  
À L'AIDE DE PHOTOGRAPHIES AÉRIENNES PRISES EN 1974.  
PUBLIÉE EN 1987.  
CES CARTES SONT EN VENTE AU BUREAU DES CARTES DU  
CANADA, MINISTÈRE DE L'ÉNERGIE, DES MINES ET DES RE-  
SSOURCES, OTTAWA, OU CHEZ LE Vendeur LE PLUS PRÈS.  
© 1987, SA MAJESTÉ LA REINE DU CHEF DU CANADA,  
MINISTÈRE DE L'ÉNERGIE, DES MINES ET DES RESSOURCES.

PLIER CETTE PHOTOCARTE PEUT L'ENDOMMAGER

Military users, refer to this map as: Référence de cette carte pour usage militaire	SERIES MAP ÉDITION 1	A002 42 P/15 MCE	SERIE CARTE ÉDITION
--	----------------------------	------------------------	---------------------------



Use diagram here to obtain numerical values  
APPROXIMATE MEAN DECLINATION  
FOR CENTRE OF MAP 1987  
Annuel change magnetic: 12.7  
Utiliser le diagramme que pour obtenir les valeurs numériques  
DECLINAISON MOYENNE APPROXIMATIVE  
AU CENTRE DE LA CARTE EN 1987  
Variation annuelle croissante: 12.7

ONE THOUSAND METRE  
UNIVERSAL TRANSVERSE MERCATOR GRID  
ZONE 17  
QUADRILLAGE UNIVERSEL TRANSVERSE DE MERCATOR  
DE MILLE MÈTRES

GRID ZONE DESIGNATION DESIGNATION DE LA ZONE DU QUADRILLAGE	100 000 m SQUARE IDENTIFICATION IDENTIFICATION DU CARRÉ DE 100 000 m
17U	NH

EXAMPLE OF METHOD USED  
TO GIVE A REFERENCE TO NEAREST 100 METRES  
EXEMPLE DE LA MÉTHODE EMPLOYÉE  
POUR FIXER DES RÉFÈRES À 100 MÈTRES PRÈS

REFERENCE POINT  
POINT DE RÉFÈRE  
CHURCH - EGLISE (ci-dessus)

EASTING: Read number on grid line  
immediately to left of point.  
ABSCISSE: Note le chiffre de la ligne  
du quadrillage immédiatement à gauche  
du repère.  
Estimate tenths of a square from  
this line eastward to point.  
Estime le nombre de dixièmes du carré  
entre cette ligne et le repère en direction est: 97.5

NORTHING: Read number on grid line  
immediately below point.  
ORDONNÉE: Note le chiffre de la ligne  
du quadrillage immédiatement en dessous  
du repère.  
Estimate tenths of a square from  
this line northward to point.  
Estime le nombre de dixièmes du carré  
entre cette ligne et le repère en direction nord: 40.4

GRID REFERENCE: 975984  
RÉFÉRENCE AU QUADRILLAGE: 975984  
Nearest similar grid reference 100 000 metres  
La prochaine référence similaire est à 100 000 mètres

43 A/3 & 43 A/2		
42 P/14	42 P/15	
42 P/11	42 P/10 & 42 P/9	

Index to adjoining Maps of the National Topographic System  
Tableau d'assemblage du Système national de référence cartographique

NOTE: OFFSHORE ISLANDS LIE WITHIN THE  
DISTRICT OF KEEWATIN, N.W.T.  
NOTER: LES ÎLES DU LARGE FONT PARTIE  
DU DISTRICT DE KEEWATIN, T.N.-O.

LONGRIDGE POINT  
42 P/15  
ÉDITION 1 ÉDITION