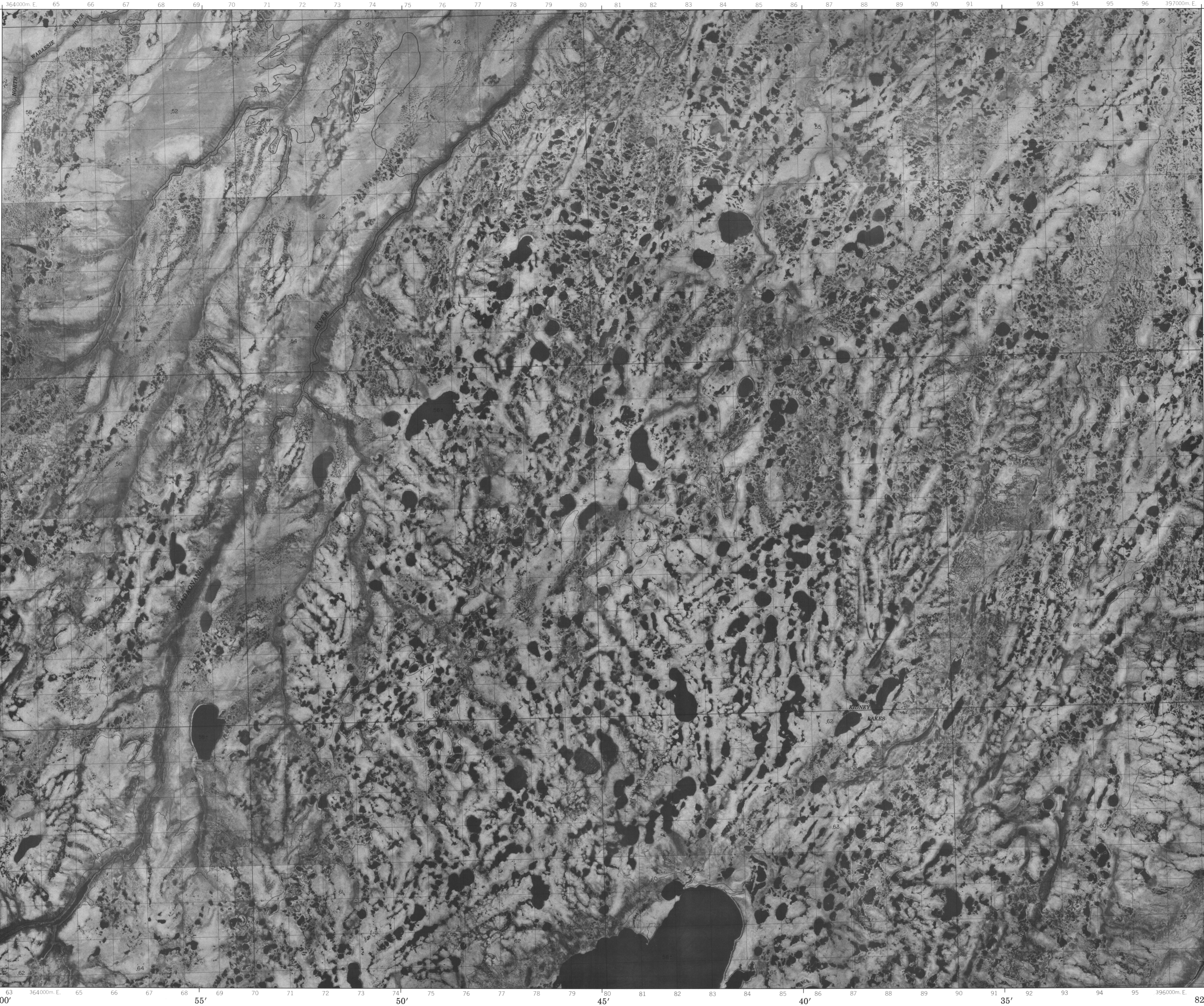


METRIC/MÉTRIQUE

43 B/2 EDITION 1 PHOTOMAP METRIC Canada MÉTRIQUE PHOTOCARTE ÉDITION 1 43 B/2



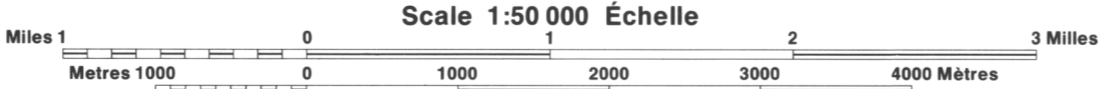
PRODUCED BY THE SURVEYS AND MAPPING BRANCH,
DEPARTMENT OF ENERGY, MINES AND RESOURCES,
OTTAWA. PUBLISHED IN 1986.
COPIES MAY BE OBTAINED FROM THE CANADA MAP OFFICE,
DEPARTMENT OF ENERGY, MINES AND RESOURCES, OTTAWA,
OR YOUR NEAREST MAP DEALER.
© 1986, HER MAJESTY THE QUEEN IN RIGHT OF CANADA
DEPARTMENT OF ENERGY, MINES AND RESOURCES.

ELEVATIONS IN METRES ABOVE MEAN SEA LEVEL
CONTOUR INTERVAL.....10 METRES

NORTH AMERICAN DATUM 1927
TRANSVERSE MERCATOR PROJECTION

INFORMATION CONCERNING BENCH MARKS AND HORIZONTAL SURVEY MONUMENTS CAN BE OBTAINED FROM
GEODETIC SURVEY, SURVEYS AND MAPPING BRANCH,
OTTAWA.

KIDNEY LAKES
KENORA DISTRICT (PATRICIA PORTION)
ONTARIO



ALTITUDES EN MÈTRES
ÉQUIDISTANCE DES COURBES...10 MÈTRES

SISTÈME DE RÉFÉRENCE GÉODÉSIQUE NORD-AMÉRICAIN 1927
PROJECTION TRANSVERSE DE MERCATOR

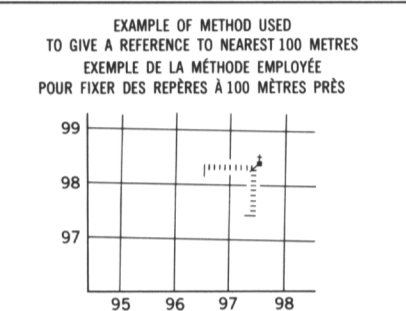
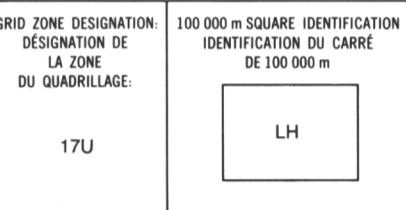
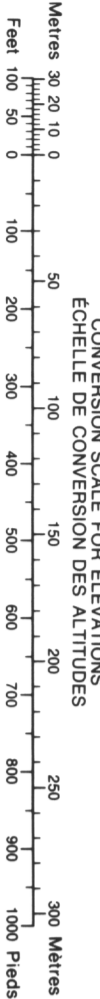
POUR TOUT RENSEIGNEMENT CONCERNANT LES RÉPÈRES
ET BORNES ALTIMÉTRIQUES, S'ADRESSER AUX LÈVES
GÉODÉSQUES, DIRECTION DES LÈVES ET DE LA CARTO-
GRAPHIE, OTTAWA.

ÉTABLI PAR LA DIRECTION DES LÈVES ET DE LA CARTO-
GRAPHIE, MINISTÈRE DE L'ÉNERGIE, DES MINES ET DES
RESSOURCES, OTTAWA. PUBLÉE EN 1986.
CES CARTES SONT EN VENTE AU BUREAU DES CARTES DU
CANADA, MINISTÈRE DE L'ÉNERGIE, DES MINES ET DES
RESSOURCES, OTTAWA, OU CHEZ LE VENDEUR LE PLUS PRÈS.
© 1986, SA MAJESTÉ LA REINE DU CHEF DU CANADA,
MINISTÈRE DE L'ÉNERGIE, DES MINES ET DES RESSOURCES.

PLIER CETTE PHOTOCARTE PEUT L'ENDOMMAGER

Military users,
refer to this map as:
RÉFÉRENCE DE CETTE CARTE
pour usage militaire:

SERIES A 002 SÉRIE
MAP 43 B/2 CARTE
EDITION 1 MCE ÉDITION



REFERENCE POINT
POINT DE RÉFÈRE

ESTIMÉ: Read number on grid line
immediately to left of point.
ABSCISSE: Note the chiffre de la ligne
de quadrillage immédiatement à gauche
du repère.
Estimate tenths of a square from
this line westward to point.
Estimer le nombre de dixièmes du carré
entre cette ligne et le repère en direction est.

NORTHING: Read number on grid line
immediately below point.
ORDONNÉE: Note le chiffre de la ligne
de quadrillage immédiatement en dessous
du repère.
Estimate tenths of a square from
this line northward to point.
Estimer le nombre de dixièmes du carré
entre cette ligne et le repère en direction nord.

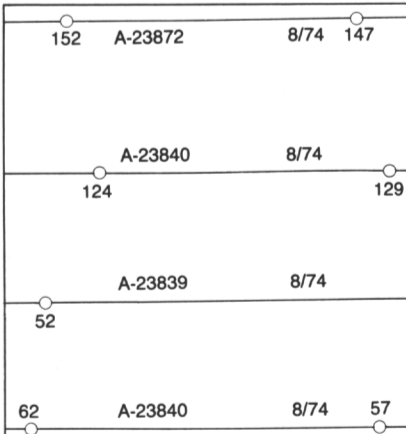
GRID REFERENCE:
RÉFÉRENCE AU QUADRILLAGE: 975584
Nearest similar grid reference 100 000 metres
La prochaine référence similaire est à 100 000 mètres

ONE THOUSAND METRE
UNIVERSAL TRANSVERSE MERCATOR GRID
ZONE 17
QUADRILLAGE DE MILLE MÈTRES
TRANSVERSE UNIVERSEL DE MERCATOR

The 1986 MAGNETIC BEARING is 10°15' (182 mila)
WEST of GRID NORTH.
ANNUAL CHANGE (INCHASING) 11.2'
GRID NORTH is 1°22' (25 mila) WEST of TRUE NORTH
for centre of map.

La RÉPÈRE MAGNÉTIQUE en 1986 est à 10°15' (182 mila)
à l'OUEST du NORD DU QUADRILLAGE.
VARIATION ANNUELLE CROISSANTE 11.2'
Le NORD DU QUADRILLAGE est à 1°22' (25 mila) à l'OUEST
du NORD GÉOGRAPHIQUE au centre de la carte.

PHOTOGRAPHY PHOTOGRAPHIE
COMPILATION RESTITUTION



Index to adjoining Maps of the National Topographic System
Tableau d'assemblage du Système national de référence cartographique

43 B/6	43 B/7	43 B/8
43 B/3	43 B/2	43 B/1
42-O/14	42-O/15	42-O/16

KIDNEY LAKES
43 B/2
EDITION 1 ÉDITION



Energy, Mines and
Resources Canada Énergie, Mines et
Ressources Canada

PROVISIONAL PRINT
IMPRESSION PROVISOIRE