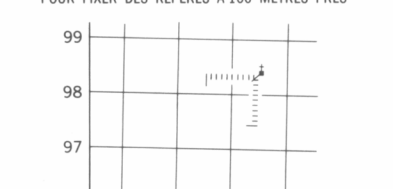
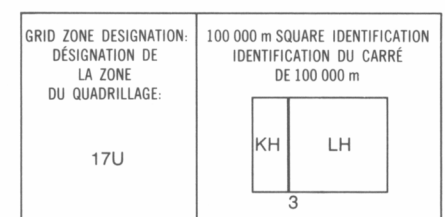



Military users, refer to this map as:	SERIES A 002	SÉRIE
Référence de cette carte pour usage militaire:	MAP 43 B/4	CARTE
	EDITION 1 MCE	ÉDITION



REFERENCE POINT	CHURCH - EGLISE	(as above) (ci-dessus)
<b>EASTING:</b> Read number on grid line immediately to left of point.		
<b>ABSCISSA:</b> Note le chiffre de la ligne du quadrillage immédiatement à gauche du repère.		
Estimate tenths of a square from this line eastward to point.		97
Estimer le nombre de dixièmes du carré entre cette ligne et le repère en direction est.		5
		975
<b>NORTHING:</b> Read number on grid line immediately below point.		
<b>ORDONNÉE:</b> Note le chiffre de la ligne du quadrillage immédiatement en dessous du repère.		
Estimate tenths of a square from this line northward to point.		98
Estimer le nombre de dixièmes du carré entre cette ligne et le repère en direction nord.		4
<b>GRID REFERENCE:</b>		984
<b>REFERENCE AU QUADRILLAGE:</b>		975984

ONE THOUSAND METRE  
UNIVERSAL TRANSVERSE MERCATOR GRID  
ZONE 17  
QUADRILLAGE DE MILLE MÈTRES  
TRANSVERSE UNIVERSEL DE MERCATOR

The 1986 MAGNETIC BEARING is 8°15' (147 mils)  
WEST of GRID NORTH.

ANNUAL CHANGE INCREASING 11.8'


GRID NORTH is 2°10' (39 mils) WEST of TRUE NORTH  
for centre of map.

Le REPÈRE MAGNÉTIQUE en 1986 est à 8°15' (147 mils)  
à l'OUEST du NORD DU QUADRILLAGE.

VARIATION ANNUELLE CROISSANTE 11,8'

Le NORD DU QUADRILLAGE est à 2°10' (39 mils) à l'OUE

PHOTOGRAPHY PHOTOGRAPHIE  
COMPILATION RESTITUTION




Index to adjoining Maps of the National Topographic System  
Tableau d'assemblage du Système national de référence cartographique

43 C/8	43 B/5	43 B/6
43 C/1	43 B/4	43 B/3
42 N/16	42-O/13	42-O/14

NOTE: GRID TICKS WITH NUMBERS IN BRACKETS  
OR WITHOUT NUMBERS INDICATE THE  
1000 METRE U.T.M. GRID.

NOLUSKATSI RIV  
43 B/4  
EDITION 1 ÉDITION

 Energy, Mines and Resources Canada    Énergie, Mines et Ressources Canada

PROVISIONAL PRINT  
FOLDING MAY DAMAGE THIS PHOTOMAP  
IMPRESSION PROVISOIRE

PRODUCED BY THE SURVEYS AND MAPPING BRANCH,  
DEPARTMENT OF ENERGY, MINES AND RESOURCES,  
OTTAWA, PUBLISHED IN 1986.

COPIES MAY BE OBTAINED FROM THE CANADA MAP OFFICE,  
DEPARTMENT OF ENERGY, MINES AND RESOURCES, OTTAWA  
OR YOUR NEAREST MAP DEALER.

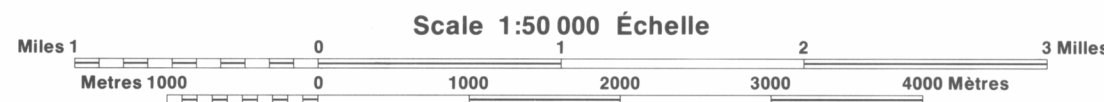
© 1986. HER MAJESTY THE QUEEN IN RIGHT OF CANADA  
DEPARTMENT OF ENERGY, MINES AND RESOURCES.

ELEVATIONS IN METRES ABOVE MEAN SEA LEVEL  
CONTOUR INTERVAL 10 METRES

NORTH AMERICAN DATUM 1927  
TRANSVERSE MERCATOR PROJECTION

INFORMATION CONCERNING BENCH MARKS AND HORIZONTAL SURVEY MONUMENTS CAN BE OBTAINED FROM GEODETIC SURVEY, SURVEYS AND MAPPING BRANCH, OTTAWA.

NOLUSKATSI RIVER  
KENORA DISTRICT (PATRICIA PORTION)  
ONTARIO



ALTITUDES EN MÈTRES  
ÉQUIDISTANCE DES COURBES...10 MÈTRES  
SYSTÈME DE RÉFÉRENCE GÉODÉSIQUE NORD-AMÉRICAIN 192  
PROJECTION TRANSVERSE DE MERCATOR

POUR TOUT RENSEIGNEMENT CONCERNANT LES REPÈRES  
ET BORNES ALTIMÉTRIQUES, S'ADRESSER AUX LEVÉS  
GÉODÉSIQUES, DIRECTION DES LEVÉS ET DE LA CARTO-  
GRAPHIE, OTTAWA.

ÉTABLIE PAR LA DIRECTION DES LEVÉS ET DE LA CARTOGRAPHIE, MINISTÈRE DE L'ÉNERGIE, DES MINES ET DES RESSOURCES, OTTAWA, PUBLIÉE EN 1986.

CES CARTES SONT EN VENTE AU BUREAU DES CARTES DU CANADA, MINISTÈRE DE L'ÉNERGIE, DES MINES ET DES RESSOURCES, OTTAWA, OU CHEZ LE VENDEUR LE PLUS PRÈS.

© 1986, SA MAJESTÉ LA REINE DU CHEF DU CANADA, MINISTÈRE DE L'ÉNERGIE, DES MINES ET DES RESSOURCES

PLIER CETTE PHOTOCARTE PEUT L'ENDOMMAGER

NOLUSKATSI RIVER  
43 B/4  
EDITION 1 ÉDITION

EDITION 1 ÉDITION