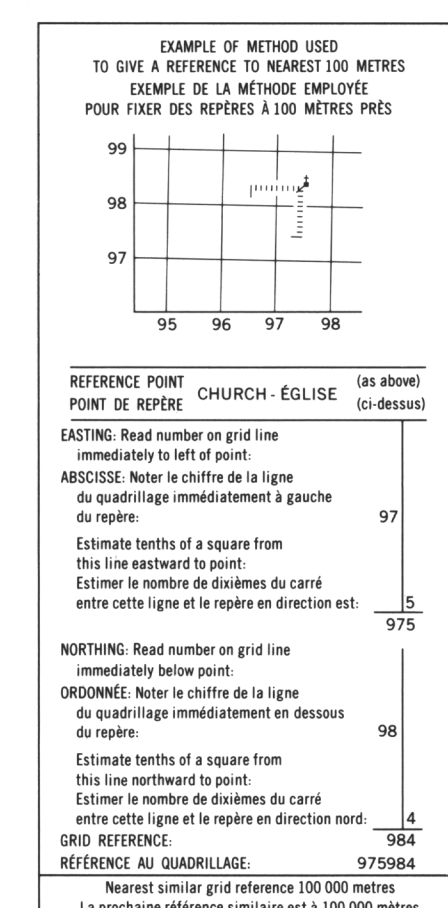
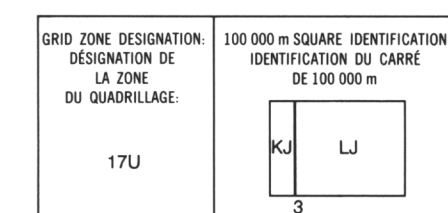
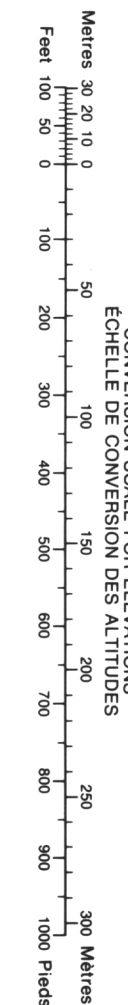
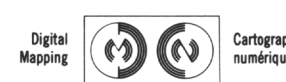


Military users, refer to this map as:	SERIES A 002	SÉRIE
Référence de cette carte pour usage militaire:	MAP 43 B/12	CARTE
	EDITION 1 MCE	ÉDITION



ONE THOUSAND METRE
UNIVERSAL TRANSVERSE MERCATOR GRID
ZONE 17
QUADRILLAGE DE MILLE MÈTRES
TRANSVERSE UNIVERSEL DE MERCATOR

The 1986 MAGNETIC BEARING is 8°39' (154 mils)
WEST of GRID NORTH.

ANNUAL CHANGE INCREASING 11.9'

GRID NORTH is 2°11' (39 mils) WEST of TRUE NORTH
for centre of map.

Le REPÈRE MAGNÉTIQUE en 1986 est à 8°39' (154 mil)
à l'OUEST du NORD DU QUADRILLAGE.

VARIATION ANNUELLE CROISSANTE 11.9'

Le NORD DU QUADRILLAGE LÈVE est à 2°11' (39 mils) à l'OUEST
du NORD VÉRITABLE pour le centre de la carte.

PHOTOGRAPHY COMPILATION	PHOTOGRAPHIE RESTITUTION
<p>○ A-23872</p> <p>117</p>	<p>8/74</p> <p>○ 112</p>
<p>○ A-23870</p> <p>188</p>	<p>8/74</p> <p>○ 183</p>
<p>○ A-23872</p> <p>42</p>	<p>8/74</p> <p>○ 48</p>

Index to acquiring Maps of the National Topographic System Tableau d'assemblage du Système national de référence cartographique		
43 C/16	43 B/13	43 B/14
43 C/9	43 B/12	43 B/11
43 C/8	43 B/5	43 B/6

NOTE: GRID TICKS WITH NUMBERS IN BRACKETS
OR WITHOUT NUMBERS INDICATE THE
1000 METRE U.T.M. GRID
ZONE 16
LES AMORCES NUMÉROTÉES ENTRE RARENTIÈRES

43 B/12
ÉDITION 1 ÉDITION

Energy, Mines and Resources Canada Énergie, Mines et Ressources Canada

PROVISIONAL PRINT
IMPRESSION PROVISOIRE