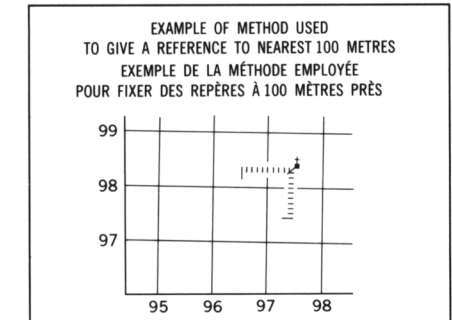
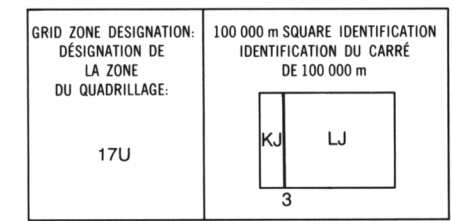
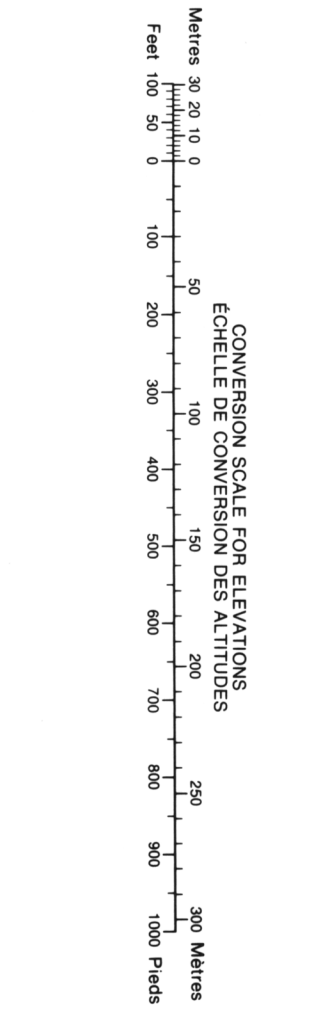


METRIC/MÉTRIQUE

METRIC/MÉTRIQUE

Military users, refer to this map as: **43 B/13**  
Référence de cette carte: **43 B/13**

43 B/13  
(734000m. E.)



**REFERENCE POINT**  
POINT DE REPÈRE

**CHURCH - ÉGLISE** (as above) (ci-dessus)

**EASTING.** Read number on grid line immediately to left of point.  
**ABSCISSE.** Note le chiffre de la ligne de quadrillage immédiatement à gauche du repère.

**Estimate tenths of a square from this line eastward to point.**  
Estimer le nombre de dixièmes du carré entre cette ligne et le repère en direction est.

**NORTHING.** Read number on grid line immediately below point.  
**ORDONNÉE.** Note le chiffre de la ligne du quadrillage immédiatement en dessous du repère.

**Estimate tenths of a square from this line northward to point.**  
Estimer le nombre de dixièmes du carré entre cette ligne et le repère en direction nord.

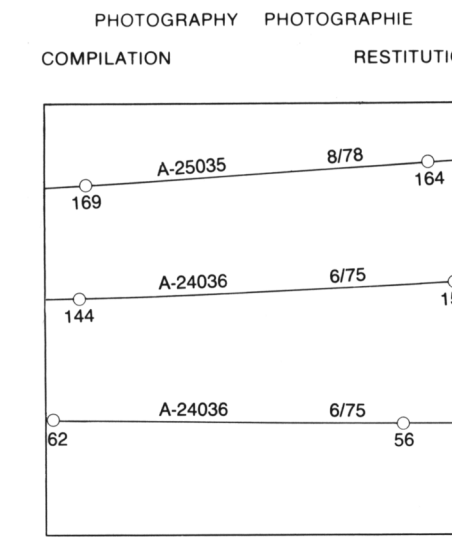
**GRID REFERENCE.** 975984  
**RÉFÉRENCE AU QUADRILLAGE.** 975984

**Nearest central grid reference 100 000 metres.**  
La prochaine référence centrale est à 100 000 mètres

**ONE THOUSAND METRE**  
UNIVERSAL TRANSVERSE MERCATOR GRID  
**ZONE 17**  
**QUADRILLAGE DE MILLE MÈTRES**  
TRANSVERSE UNIVERSEL DE MERCATOR

The 1986 MAGNETIC BEARING is 9°51' (157 mils) WEST of GRID NORTH.  
ANNUAL CHANGE INCREASING 12.0'  
GRID NORTH is 2°12' (39 mils) WEST of TRUE NORTH for centre of map.

La REPÈRE MAGNÉTIQUE en 1986 est à 9°51' (157 mils) à l'OUEST du NORD DU QUADRILLAGE.  
VARIATION ANNUELLE CROISSANTE 12.0'  
Le NORD DU QUADRILLAGE est à 2°12' (39 mils) à l'OUEST du NORD GÉOGRAPHIQUE au centre de la carte.



Index to adjoining Maps of the National Topographic System		
Tableau d'assemblage du Système national de référence cartographique		
43 F/1	43 G/4	43 G/3
43 C/16	43 B/13	43 B/14
43 C/9	43 B/12	43 B/11

NOTE: GRID TICKS WITH NUMBERS IN BRACKETS OR WITH NUMBERS INDICATE THE 1000 METRE U.T.M. GRID ZONE.  
LES AMORCES NUMÉROTÉES ENTRE PARENTHÈSES OU SANS NUMÉRO INDICENT LE QUADRILLAGE DE 1000 MÈTRES T.U.M.

**NO TITLE**  
**43 B/13**  
ÉDITION 1 ÉDITION

PRODUCED BY THE SURVEYS AND MAPPING BRANCH, DEPARTMENT OF ENERGY, MINES AND RESOURCES, OTTAWA, PUBLIÉE EN 1986.  
COPIES MAY BE OBTAINED FROM THE CANADA MAP OFFICE, DEPARTMENT OF ENERGY, MINES AND RESOURCES, OTTAWA, OR YOUR NEAREST MAP DEALER.  
© 1986, HER MAJESTY THE QUEEN IN RIGHT OF CANADA, DEPARTMENT OF ENERGY, MINES AND RESOURCES.

Coordinate Conversion NAD 27 to NAD 83 (WGS 84)  
Mean Value for this Map

Geographic	Latitude	add	0.4"
	Longitude	subtract	0.2"
Grid	Northings	add	228 m
	Eastings	add	13 m

**ELEVATIONS IN METRES ABOVE MEAN SEA LEVEL**  
**CONTOUR INTERVAL.....10 METRES**

NORTH AMERICAN DATUM 1927  
TRANSVERSE MERCATOR PROJECTION

INFORMATION CONCERNING BENCH MARKS AND HORIZONTAL SURVEY MONUMENTS CAN BE OBTAINED FROM GEOLOGIC SURVEY, SURVEYS AND MAPPING BRANCH, OTTAWA.



**ALTITUDES EN MÈTRES**  
**ÉQUIDISTANCE DES COURBES...10 MÈTRES**

SYSTÈME DE RÉFÉRENCE GÉODÉSIQUE NORD-AMÉRICAIN 1927  
PROJECTION TRANSVERSE DE MERCATOR

POUR TOUT RENSEIGNEMENT CONCERNANT LES RÉPÈRES ET BORNES ALTIMÉTRIQUES, S'ADRESSER AUX LEVÉS GÉODÉSIQUES, DIRECTION DES LEVÉS ET DE LA CARTOGRAPHIE, OTTAWA.

Conversion des coordonnées NAD 27 à NAD 83 (WGS 84)  
Valeurs moyennes pour cette carte

Coordonnées géographiques	Latitude	additionner	0.4"
	Longitude	soustraire	0.2"
Quadrillage	Ordonnée (N)	additionner	228 m
	Abcisse (E)	additionner	13 m

ÉTABLIE PAR LA DIRECTION DES LEVÉS ET DE LA CARTOGRAPHIE, MINISTÈRE DE L'ÉNERGIE, DES MINES ET DES RESSOURCES, OTTAWA, PUBLIÉE EN 1986.  
CES CARTES SONT EN VENTE AU BUREAU DES CARTES DU CANADA, MINISTÈRE DE L'ÉNERGIE, DES MINES ET DES RESSOURCES, OTTAWA, OU CHEZ LE VENDEUR LE PLUS PRÈS.

© 1986, SA MAJESTÉ LA REINE DU CHEF DU CANADA, MINISTÈRE DE L'ÉNERGIE, DES MINES ET DES RESSOURCES.

PLIER CETTE PHOTOCARTE PEUT L'ENDOMMAGER

Energy, Mines and Resources Canada  
Énergie, Mines et Ressources Canada