

PRODUCED BY THE SURVEYS AND MAPPING BRANCH,  
DEPARTMENT OF ENERGY, MINES AND RESOURCES, FROM  
AERIAL PHOTOGRAPHS TAKEN IN 1976 AND 1978. PUBLISHED  
IN 1989.

COPIES MAY BE OBTAINED FROM THE CANADA MAP OFFICE,  
DEPARTMENT OF ENERGY, MINES AND RESOURCES, OTTAWA,  
OR YOUR NEAREST MAP DEALER.

© 1989. HER MAJESTY THE QUEEN IN RIGHT OF CANADA.  
DEPARTMENT OF ENERGY, MINES AND RESOURCES.

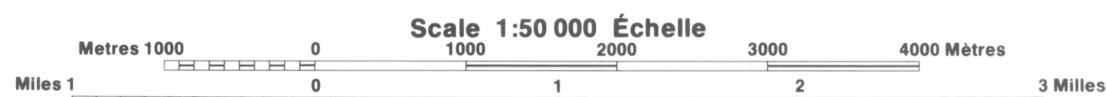
FOLDING MAY DAMAGE THIS PHOTOMAP

PROVISIONAL PRINT  
IMPRESSION PROVISOIRE

ELEVATIONS IN METRES ABOVE MEAN SEA LEVEL  
CONTOUR INTERVAL.....10 METRES

NORTH AMERICAN DATUM 1927  
TRANSVERSE MERCATOR PROJECTION

INFORMATION CONCERNING BENCH MARKS AND HORIZONTAL SURVEY MONUMENTS CAN BE OBTAINED FROM  
GEODETIC SURVEY, CANADA CENTRE FOR SURVEYING,  
OTTAWA.



KENORA DISTRICT (PATRICIA PORTION)  
ONTARIO

ALTITUDES EN MÈTRES  
ÉQUIDISTANCE DES COURBES...10 MÈTRES

SYSTÈME DE RÉFÉRENCE GÉODÉSIQUE NORD-AMÉRICAIN 1927  
PROJECTION TRANSVERSE DE MERCATOR

POUR TOUT RENSEIGNEMENT CONCERNANT LES RÉPÈRES  
ET LES BORNES ALTIMÉTRIQUES, S'ADRESSER AUX LIEUX  
GÉODÉSIQUES, CENTRE CANADIEN DES LÈVÉS, OTTAWA.

ÉTABLI PAR LA DIRECTION DES LÈVÉS ET DE LA CARTOGRAPHIE,  
MINISTÈRE DE L'ÉNERGIE, DES MINES ET DES RESSOURCES  
À L'AIDE DE PHOTOGRAPHIES AÉRIENNES PRISES EN 1974  
ET 1978, PUBLIÉE EN 1989.


CES CARTES SONT EN VENTE AU BUREAU DES CARTES DU  
CANADA, MINISTÈRE DE L'ÉNERGIE, DES MINES ET DES RESSOURCES,  
OTTAWA, OU CHEZ LE VENDEUR LE PLUS PRÈS.

© 1989. SA MAJESTÉ LA REINE DU CANADA  
MINISTÈRE DE L'ÉNERGIE, DES MINES ET DES RESSOURCES.

PLIER CETTE PHOTOCARTE PEUT L'ENDOMMAGER

Military users,  
refer to this map as  
Référence de cette carte  
pour usage militaire.

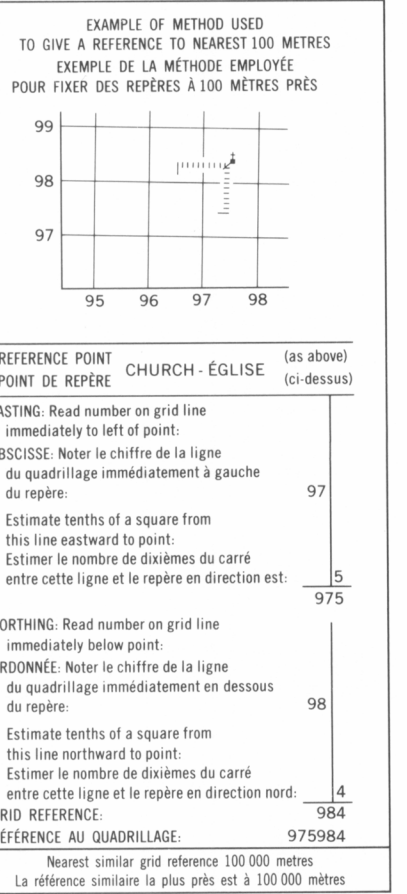
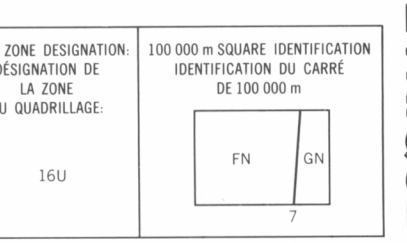
SERIES A 002 SÉRIE  
MAP 43 C/1 CARTE  
ÉDITION 1 MCE ÉDITION



Use diagram only to obtain numerical values  
APPROXIMATE MEAN DECLINATION 1985  
FOR CENTRE OF MAP  
Annual change increasing 14.7"

Utiliser le diagramme que pour obtenir les valeurs numériques  
DECLINATION MOYENNE APPROXIMATIVE  
AU CENTRE DE LA CARTE EN 1985  
Variation annuelle croissante 14.7"

ONE THOUSAND METRE  
UNIVERSAL TRANSVERSE MERCATOR GRID  
ZONE 18  
QUADRILLAGE UNIVERSEL TRANSVERSE DE MERCATOR  
DE MILLE MÈTRES



43 C/7	43 C/8	43 B/5
43 C/2	43 C/1	43 B/4
42 N/15	42 N/16	42-O/13

Index to adjoining Maps of the National Topographic System  
Tableau d'assemblage du Système national de référence cartographique

NOTE:  
GRID TICS WITH NUMBERS IN BRACKETS  
OR WITHOUT NUMBERS INDICATE THE  
100 000 M GRID  
LES ANCHES NUMÉRIQUES ENTRE PARENTHÈSES  
OU SANS NUMÉRO INDICENT  
LE QUADRILLAGE U.T.M. DE 100 000 MÈTRES

43 C/1  
ÉDITION 1 / ÉDITION