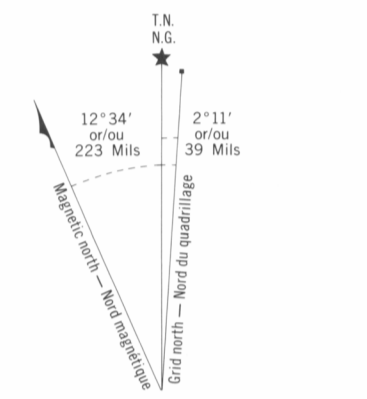
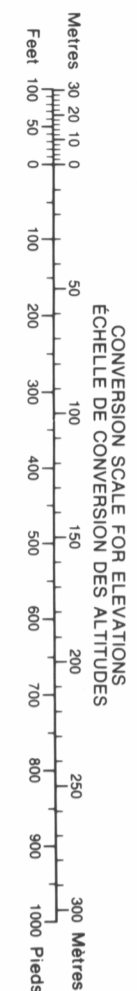
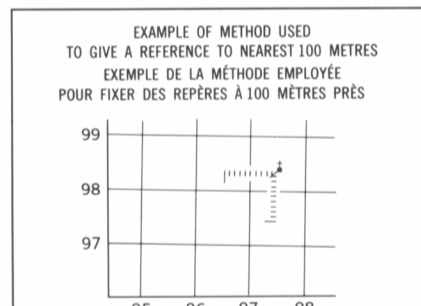
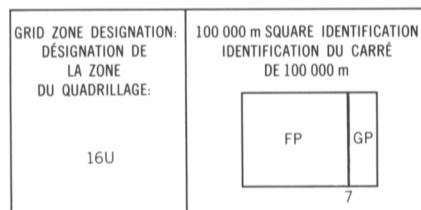


Military users, refer to this map as:	SERIES A 002	SÉRIE
Référence de cette carte pour usage militaire:	MAP 43 C/9	CARTE
	EDITION 1 MCE	ÉDITION



N'utiliser le diagramme que pour obtenir les valeurs numériques
 DÉCLINAISON MOYENNE APPROXIMATIVE
 AU CENTRE DE LA CARTE EN 1987
 Variation annuelle : croissance 13,1°

ONE THOUSAND METRE
UNIVERSAL TRANSVERSE MERCATOR
ZONE 16
QUADRILLAGE UNIVERSEL TRANSVERSE DE M
DE MILLE MÈTRES



REFERENCE POINT	CHURCH - ÉGLISE	(as above)
-----------------	-----------------	------------