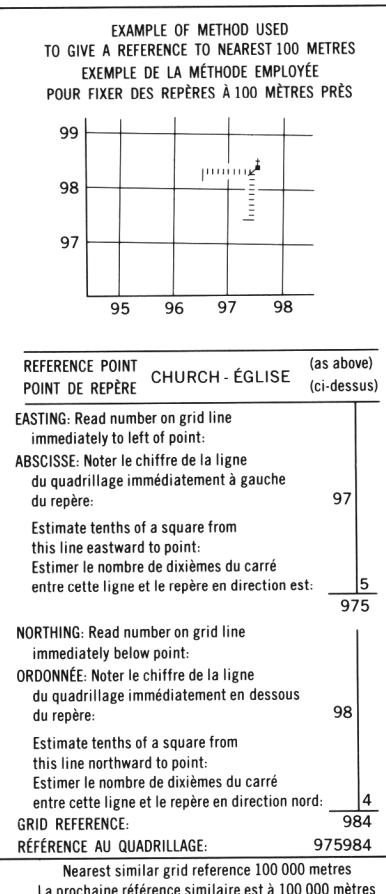
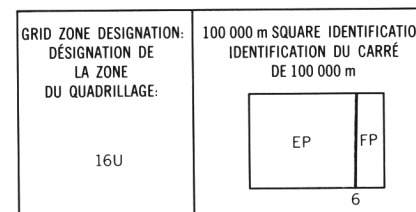


N'utiliser le diagramme que pour obtenir les valeurs numériques
DECLINAISON MOYENNE APPROXIMATIVE
AU CENTRE DE LA CARTE EN 1987
Variation annuelle croissante 13,5'

ONE THOUSAND METRE
UNIVERSAL TRANSVERSE MERCATOR GRID
ZONE 16
QUADRILLAGE UNIVERSEL TRANSVERSE DE MERCATOR
DE MILLE MÈTRES



43 D/16	43 C/13	43 C/14
43 D/9	43 C/12	43 C/11
43 D/8	43 C/5	43 C/6

Index to adjoining Maps of the National Topographic System
Tableau d'assemblage du Système national de référence cartographique

Coordinate Conversion NAD 27 to NAD 83 (WGS 84)
Mean Values for this Map

Geographic:	Latitude -	add	0.4"
	Longitude -		0.9"
Grid:	Northing -	add	229m
	Easting -	subtract	3m

Conversion des coordonnées NAD 27 à NAD 83 (NGS 84)
Valeurs moyennes pour cette carte

Coordonnées géographiques :	Latitude -	additionner
	Longitude -	
Mesurage :	Ordonnée (N) -	additionner
	Abscisse (E) -	soustraire

NO TITLE
43 C/12
EDITION 1 ÉDITION

 Energy, Mines and Resources Canada Énergie, Mines et Ressources Canada

PRODUCED BY THE SURVEYS AND MAPPING BRANCH,
DEPARTMENT OF ENERGY, MINES AND RESOURCES, FROM
AERIAL PHOTOGRAPHS TAKEN IN 1974 AND 1976. PUBLISHED
IN 1987.

© 1987, HER MAJESTY THE QUEEN IN RIGHT OF CANADA
DEPARTMENT OF ENERGY, MINES AND RESOURCES.

FOLDING MAY DAMAGE THIS PHOTOMAP

ELEVATIONS IN METRES ABOVE MEAN SEA LEVEL

CONTOUR INTERVAL.....10 METRES


NORTH AMERICAN DATUM 1927
TRANSVERSE MERCATOR PROJECTION

INFORMATION CONCERNING BENCH MARKS AND HORIZONTAL SURVEY MONUMENTS CAN BE OBTAINED FROM GEODETIC SURVEY, SURVEYS AND MAPPING BRANCH, OTTAWA.

NO TITLE

KENORA DISTRICT (PATRICIA PORTION)
ONTARIO

Scale 1:50 000 Échelle

**ALTITUDES EN MÈTRES**

ÉQUIDISTANCE DES COURBES... 10 MÈTRES

SYSTÈME DE RÉFÉRENCE GÉODÉSIQUE NORD-AMÉRICAIN 1927
PROJECTION TRANSVERSE DE MERCATOR

POUR TOUT RENSEIGNEMENT CONCERNANT LES REPÈRES
ET BORNES ALTIMÉTRIQUES, S'ADRESSER AUX LEVÉS
GÉODÉSIQUES, DIRECTION DES LEVÉS ET DE LA CARTO-
GRAPHIE, OTTAWA.

ÉTABLIE PAR LA DIRECTION DES LEVÉS ET DE LA CARTOGRAPHIE
MINISTÈRE DE L'ÉNERGIE, DES MINES ET DES RESSOURCES
À L'AIDE DE PHOTOGRAPHIES AÉRIENNES PRISES EN 1974
ET 1976. PUBLIÉE EN 1987.

© 1987. SA MAJESTÉ LA REINE DU CHEF DU CANADA.
MINISTÈRE DE L'ÉNERGIE, DES MINES ET DES RESSOURCES.

© 1987. SA MAJESTÉ LA REINE DU CHEF DU CANADA.
MINISTÈRE DE L'ÉNERGIE, DES MINES ET DES RESSOURCES.

PLIER CETTE PHOTOCARTE PEUT L'ENDOMMAGER