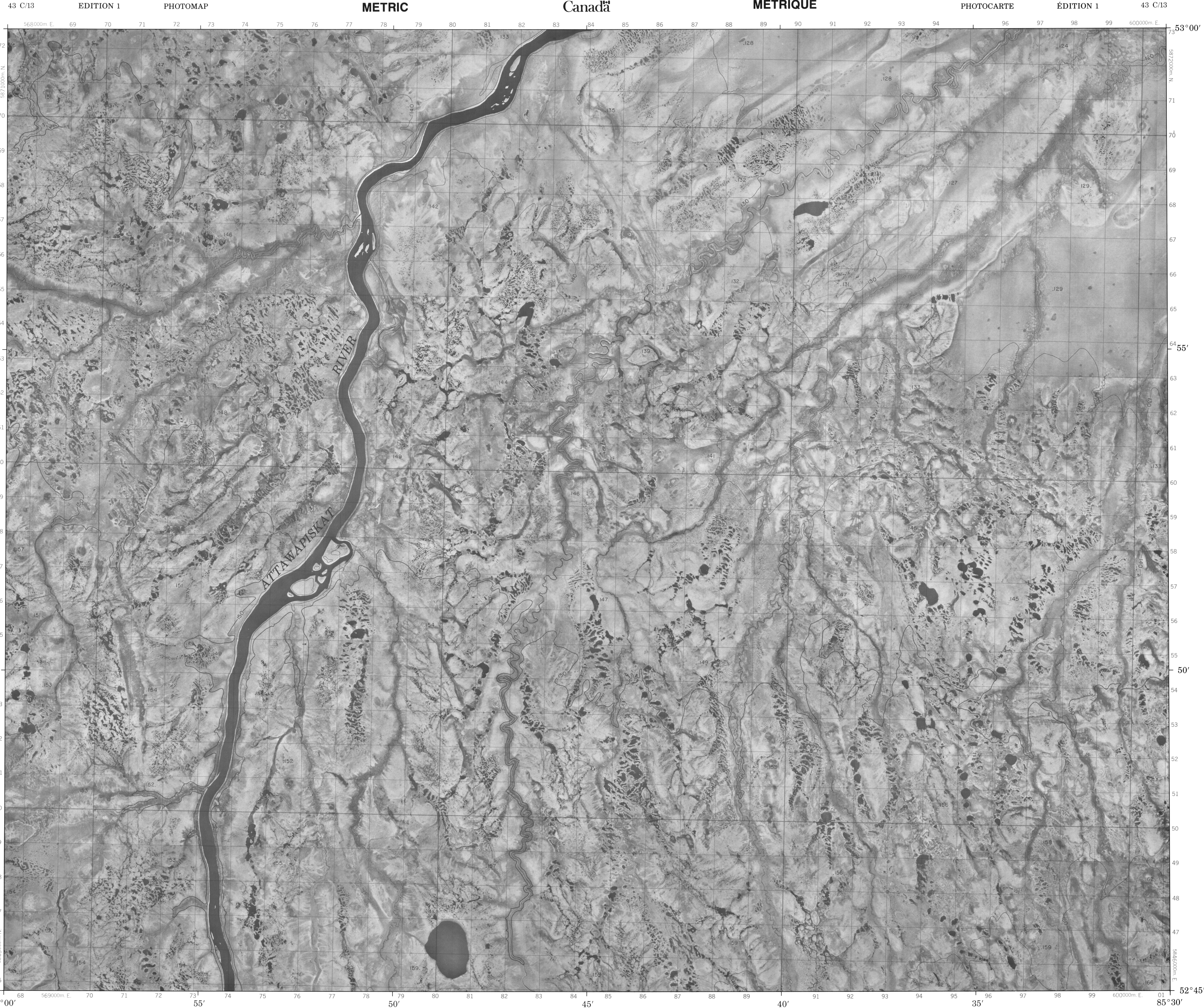


METRIC/MÉTRIQUE



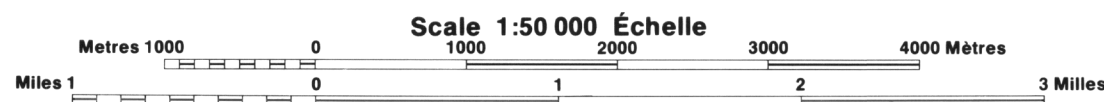
PRODUCED BY THE SURVEYS AND MAPPING BRANCH,  
DEPARTMENT OF ENERGY, MINES AND RESOURCES, FROM  
AERIAL PHOTOGRAPHS TAKEN IN 1975 AND 1976. PUBLISHED  
IN 1987.  
COPIES MAY BE OBTAINED FROM THE CANADA MAP OFFICE,  
DEPARTMENT OF ENERGY, MINES AND RESOURCES, OTTAWA,  
OR YOUR NEAREST MAP DEALER.  
© 1987 HER MAJESTY THE QUEEN IN RIGHT OF CANADA,  
DEPARTMENT OF ENERGY, MINES AND RESOURCES.

FOLDING MAY DAMAGE THIS PHOTOMAP

ELEVATIONS IN METRES ABOVE MEAN SEA LEVEL  
CONTOUR INTERVAL.....10 METRES

NORTH AMERICAN DATUM 1927  
TRANSVERSE MERCATOR PROJECTION

INFORMATION CONCERNING BENCH MARKS AND HORI-  
ZONTAL SURVEY MONUMENTS CAN BE OBTAINED FROM  
GEODETIC SURVEY, SURVEYS AND MAPPING BRANCH,  
OTTAWA.



ALTITUDES EN MÈTRES  
ÉQUIDISTANCE DES COURBES...10 MÈTRES

SYSTÈME DE RÉFÉRENCE GÉODÉSIQUE NORD-AMÉRICAIN 1927  
PROJECTION TRANSVERSE DE MERCATOR

POUR TOUT RENSEIGNEMENT CONCERNANT LES REPERES  
ET BORNES ALTIMÉTRIQUES, S'ADRESSER AUX LEVES  
GÉODÉSIQUES, DIRECTION DES LEVES ET DE LA CARTO-  
GRAPHIE, OTTAWA.

ÉTABLIE PAR LA DIRECTION DES LEVES ET DE LA CARTOGRAPHIE,  
MINISTÈRE DE L'ÉNERGIE, DES MINES ET DES RESSOURCES,  
À LAIDE DE PHOTOGRAPHIES AÉRIENNES, PRISES EN 1975  
ET 1976. PUBLÉE EN 1987.

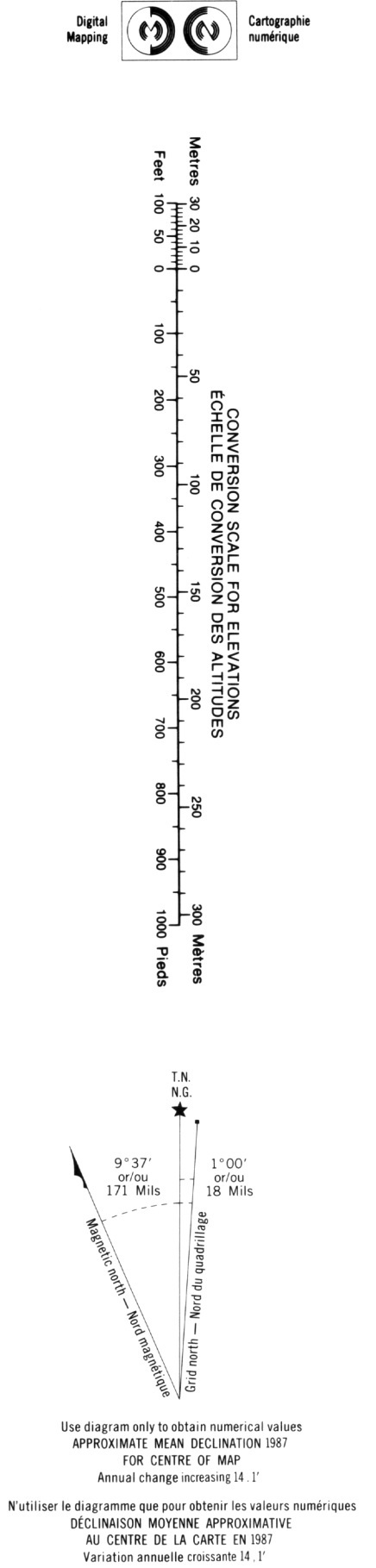
CES CARTES SONT EN VENTE AU BUREAU DES CARTES DU  
CANADA, MINISTÈRE DE L'ÉNERGIE, DES MINES ET DES RES-  
SOURCES, OTTAWA, OU CHEZ LE VENDOR LE PLUS PRÈS.

© 1987 SA MAJESTÉ LA REINE DU CHEF DU CANADA,  
MINISTÈRE DE L'ÉNERGIE, DES MINES ET DES RESSOURCES.

PLIER CETTE PHOTOCARTE PEUT L'ENDOMMAGER

Military users,  
refer to this map as:  
Référence de cette carte  
pour usage militaire:

SERIES A 002 SÉRIE  
MAP 43 C/13 CARTE  
ÉDITION 1 MCE ÉDITION

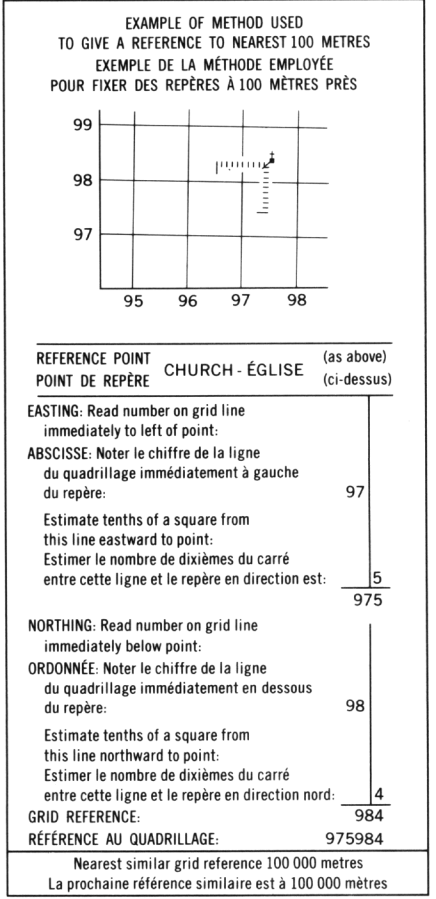


ONE THOUSAND METRE  
UNIVERSAL TRANSVERSE MERCATOR GRID  
ZONE 15  
QUADRILAGE UNIVERSEL TRANSVERSE DE MERCATOR  
DE MILLE MÈTRES

GRID ZONE DESIGNATION  
DESIGNATION DE  
LA ZONE  
DU QUADRILAGE:

100 000 m SQUARE IDENTIFICATION  
IDENTIFICATION DU CARRÉ  
DE 100 000 m<sup>2</sup>

16U 6



|         |         |         |
|---------|---------|---------|
| 43 E/1  | 43 F/4  | 43 F/3  |
| 43 D/16 | 43 C/13 | 43 C/14 |
| 43 D/9  | 43 C/12 | 43 C/11 |

Index to adjoining Maps of the National Topographic System  
Tableau d'assemblage du Système national de référence cartographique