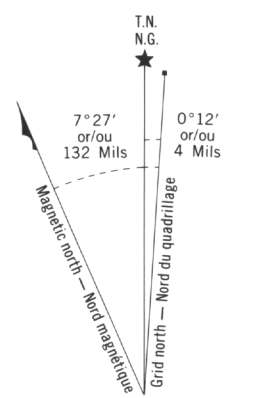
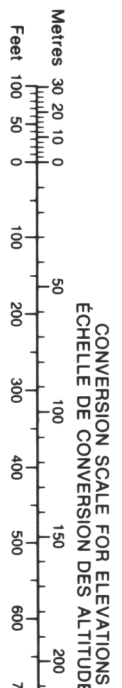


Military users,  
refer to this map as:  
Référence de cette carte  
pour usage militaire

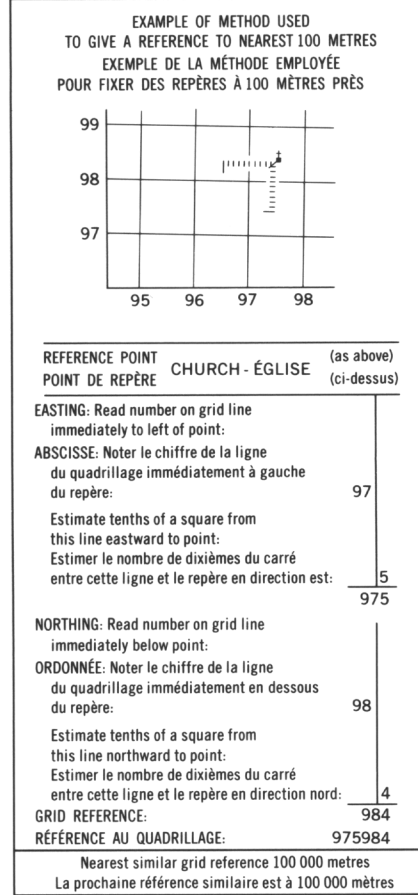
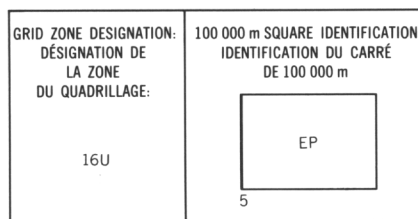
SERIES A 002  
MAP 43 D/15  
EDITION 1 MCE ÉDITION



Use diagram only to obtain numerical values  
APPROXIMATE MEAN DECLINATION 1987  
FOR CENTRE OF MAP  
Annual change increasing 14.5"

N'utiliser le diagramme que pour obtenir les valeurs numériques  
DECLINISON MOYENNE APPROXIMATIVE  
AU CENTRE DE LA CARTE EN 1987  
Variation annuelle croissante 14.5"

ONE THOUSAND METRE  
UNIVERSAL TRANSVERSE MERCATOR GRID  
ZONE 16  
QUADRILLAGE UNIVERSEL TRANSVERSE DE MERCATOR  
DE MILLE MÈTRES



43 E/3	43 E/2	43 E/1
43 D/14	43 D/15	43 D/16
43 D/11	43 D/10	43 D/9

Index to adjoining Maps of the National Topographic System  
Tableau d'assemblage du Système national de référence cartographique