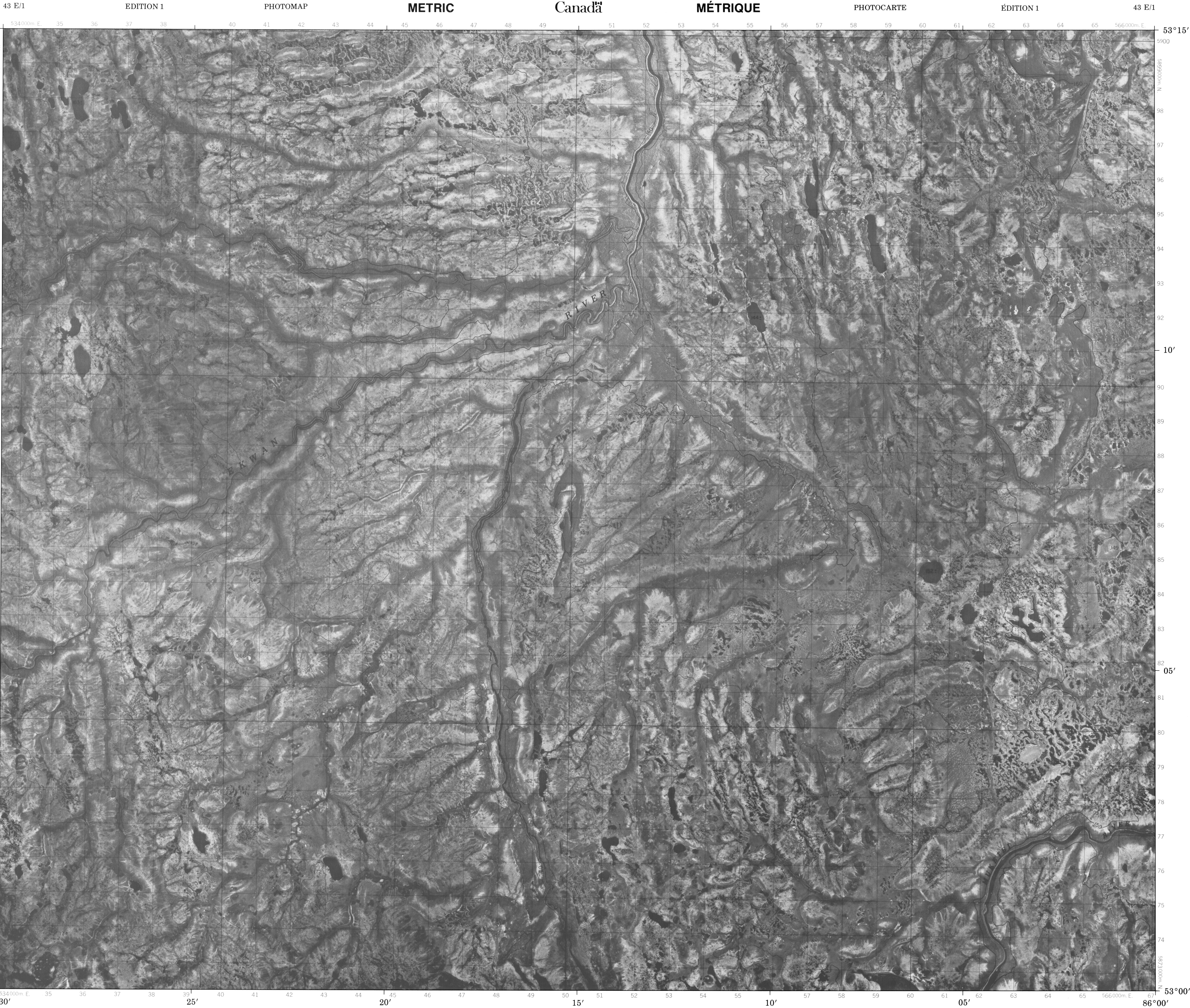


METRIC/MÉTRIQUE



PRODUCED BY THE SURVEYS AND MAPPING BRANCH,  
DEPARTMENT OF ENERGY, MINES AND RESOURCES,  
OTTAWA, PUBLISHED IN 1985.

COPIES MAY BE OBTAINED FROM THE CANADA MAP OFFICE,  
DEPARTMENT OF ENERGY, MINES AND RESOURCES, OTTAWA,  
OR YOUR NEAREST MAP DEALER.

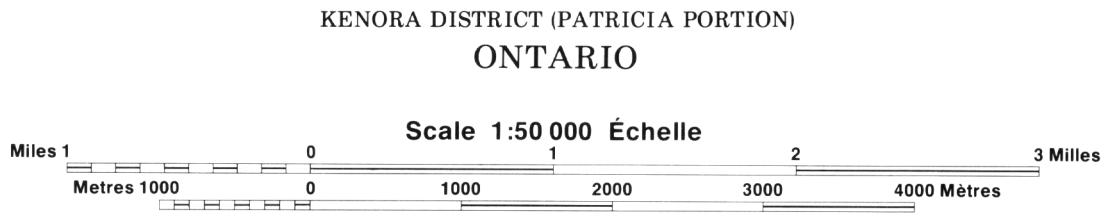
© 1985, HER MAJESTY THE QUEEN IN RIGHT OF CANADA  
DEPARTMENT OF ENERGY, MINES AND RESOURCES.

**FOLDING MAY DAMAGE THIS PHOTOMAP**

**ELEVATIONS IN METRES ABOVE MEAN SEA LEVEL**  
**CONTOUR INTERVAL.....10 METRES**

NORTH AMERICAN DATUM 1927  
TRANSVERSE MERCATOR PROJECTION

INFORMATION CONCERNING BENCH MARKS AND HORIZONTAL SURVEY MONUMENTS CAN BE OBTAINED FROM  
GEODETIC SURVEY, SURVEYS AND MAPPING BRANCH,  
OTTAWA.



**ALTITUDES EN MÈTRES**  
**ÉQUIDISTANCE DES COURBES...10 MÈTRES**

SYSTÈME DE RÉFÉRENCE GÉODÉSIQUE NORD-AMÉRICAIN 1927  
PROJECTION TRANSVERSE DE MERCATOR

POUR TOUT RENSEIGNEMENT CONCERNANT LES RÉPÈRES  
ET BORNES ALTIMÉTRIQUES, S'ADRESSER AUX LEVÉS  
GÉODÉSIQUES, DIRECTION DES LEVÉS ET DE LA CARTO-  
GRAPHIE, OTTAWA.

ÉTABLI PAR LA DIRECTION DES LEVÉS ET DE LA CARTO-  
GRAPHIE, MINISTÈRE DE L'ÉNERGIE, DES MINES ET DES RE-  
SOURCES, OTTAWA, PUBLIÉ EN 1985.

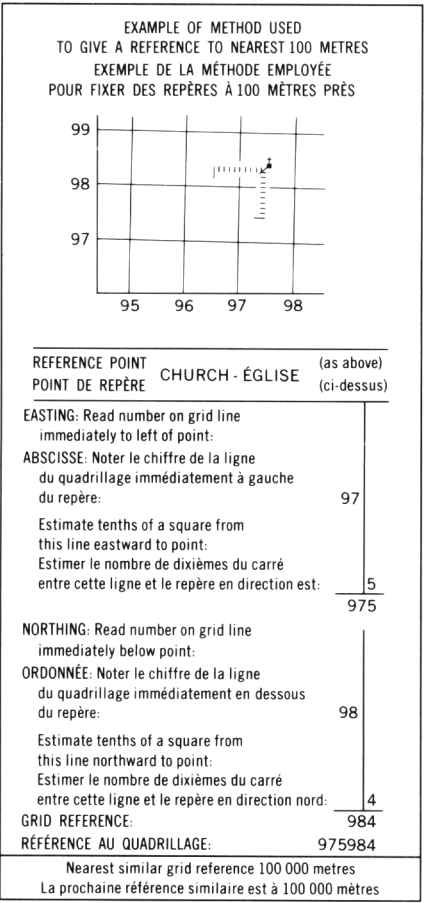
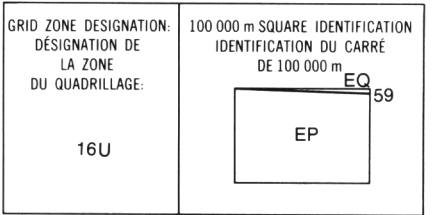
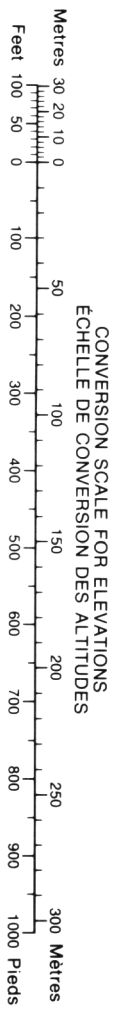
DES CARTES SONT EN VENTE AU BUREAU DES CARTES DU  
CANADA, MINISTÈRE DE L'ÉNERGIE, DES MINES ET DES RE-  
SOURCES, OTTAWA, OU CHEZ LE VENDOR LE PLUS PRÈS.

© 1985, SA MAJESTÉ LA REINE DU CHEF DU CANADA,  
MINISTÈRE DE L'ÉNERGIE, DES MINES ET DES RESSOURCES.

**PLIER CETTE PHOTOCARTE PEUT L'ENDOMMAGER**

Military users,  
refer to this map as:  
Référence de cette carte  
pour usage militaire:

SERIES A 002 SÉRIE  
MAP 43 E/1 CARTE  
ÉDITION 1 MCE ÉDITION



**ONE THOUSAND METRE  
UNIVERSAL TRANSVERSE MERCATOR GRID  
ZONE 16  
QUADRILLAGE DE MILLE MÈTRES  
TRANSVERSE UNIVERSEL DE MERCATOR**

The 1985 MAGNETIC BEARING is 8°22' (149 mils)  
WEST OF GRID NORTH.

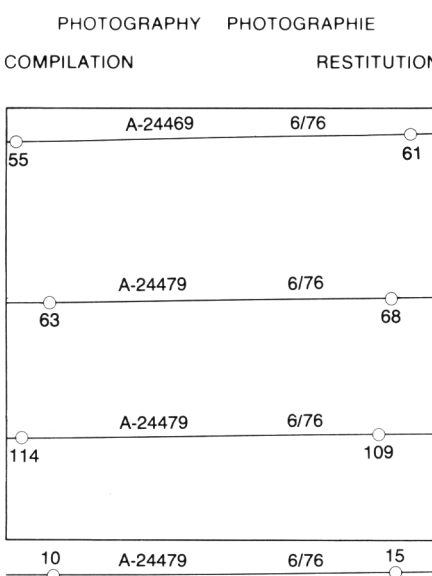
ANNUAL CHANGE INCREASING 12.7°

GRID NORTH is 0°36' (11 mils) EAST OF TRUE NORTH  
for centre of map.

Le RÉPÈRE MAGNÉTIQUE en 1985 est à 8°22' (149 mils)  
à l'OUEST du NORD DU QUADRILLAGE.

VARIATION ANNUELLE CROISSANTE 12.7°

Le NORD DU QUADRILLAGE est à 0°36' (11 mils) à l'EST  
du NORD GÉOGRAPHIQUE au centre de la carte.



Index to adjoining Maps of the National Topographic System  
Tableau d'assemblage du Système national de référence cartographique

43 E/7	43 E/8	43 F/5
43 E/2	43 E/1	43 F/4
43 D/15	43 D/16	43 C/13