

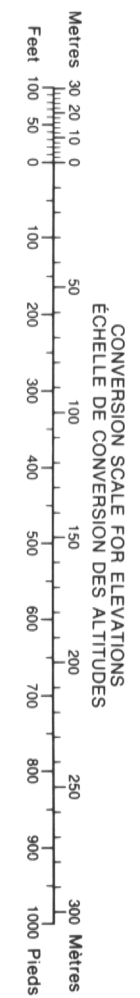
Military users:
refer to this map as
Référence de cette carte:
pour usage militaire:

SÉRIE	A002	SÉRIE
MAP	43 E/16	CARTE
EDITION	1	MCE
EDITION	1	MCE

Digital
Mappe



Cartographic
Mappe

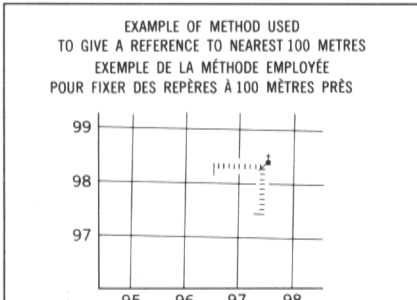


GRID ZONE DESIGNATION
DESIGNATION DE LA ZONE
DU QUADRILLAGE:

16 U

100 000 m SQUARE
IDENTIFICATION DU CARRÉ
DE 100 000 m

EQ



REFERENCE POINT
POINT DE REPÈRE: CHURCH - ÉGLISE (see above) (ci-dessus)

EASTING: Read number on grid line
immediately to left of point.
ABSCISSE: Note le chiffre de la ligne
de quadrillage immédiatement à gauche
du repère.

Estimate tenths of a square from
this line eastward to point.
Estimer le nombre de dixièmes du carré
entre cette ligne et le repère en direction est.

NORTHING: Read number on grid line
immediately below point.
ORDONNÉE: Note le chiffre de la ligne
de quadrillage immédiatement en dessous
du repère.

Estimate tenths of a square from
this line northward to point.
Estimer le nombre de dixièmes du carré
entre cette ligne et le repère en direction nord.


GRID REFERENCE: 97984

Nearest similar grid reference 100 000 metres
La prochaine référence similaire est à 100 000 mètres

ONE THOUSAND METRE
UNIVERSAL TRANSVERSE MERCATOR GRID
ZONE 16
QUADRILLAGE DE MILLE MÈTRES
TRANSVERSE UNIVERSEL DE MERCATOR

The 1980 MAGNETIC BEARING is 8°59' (160 mils)
WEST OF GRID NORTH.
ANNUAL CHANGE INCREASING 13.1'
GRID NORTH is 0°36' (11 mils) EAST OF TRUE NORTH
for centre of map.

La RÉPÈRE MAGNÉTIQUE en 1980 est à 8°59' (160 mils)
à l'OUEST du NORD DU QUADRILLAGE.
VARIATION ANNUELLE CROISSANTE 13.1'
Le NORD DU QUADRILLAGE est à 0°36' (11 mils) à l'EST
du NORD GÉOGRAPHIQUE au centre de la carte.



Index to adjoining Maps of the National Topographic System
Tableau d'assemblage du Système national de référence cartographique

43 L/2	43 L/1	43 K/4
43 E/15	43 E/16	43 F/13
43 E/10	43 E/9	43 F/12

