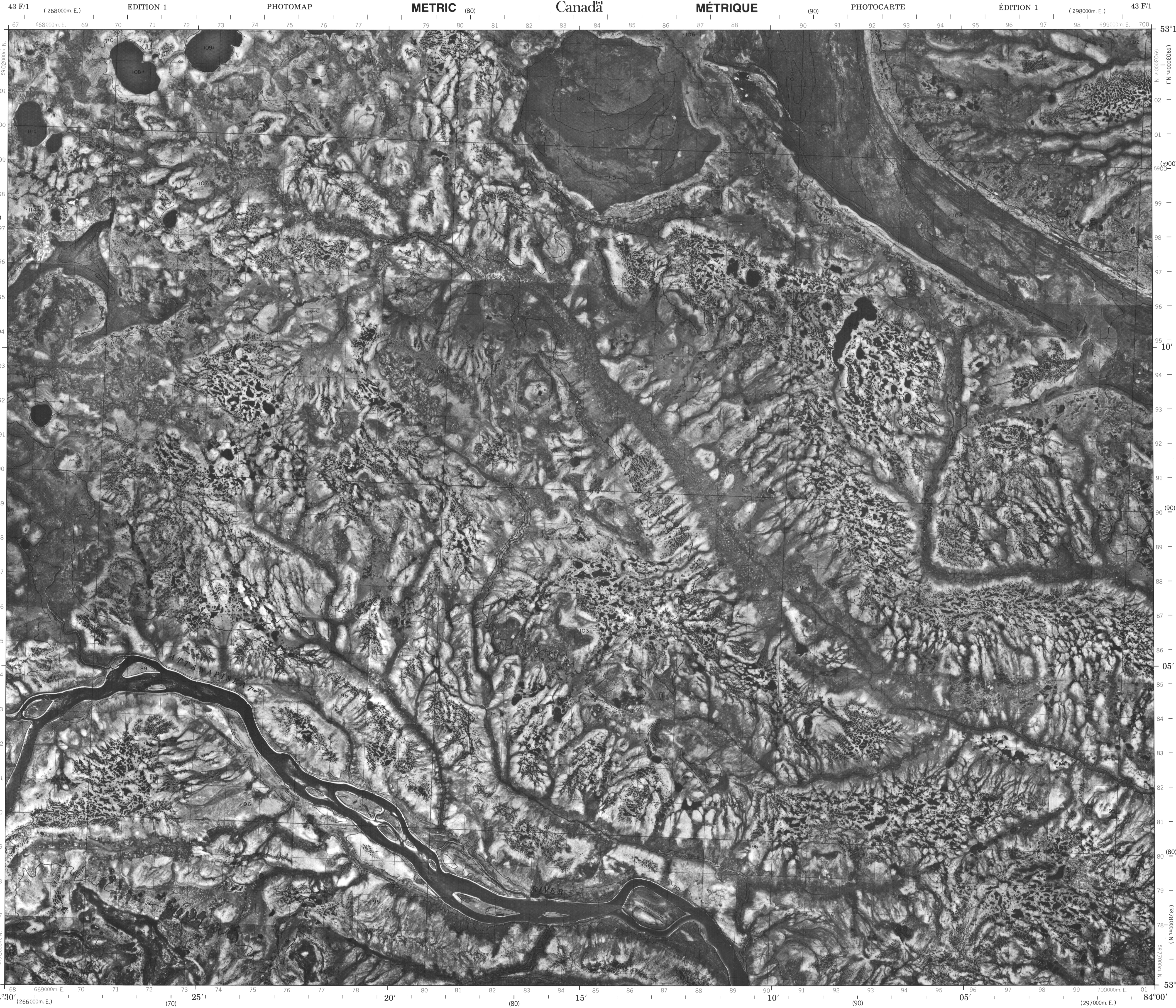
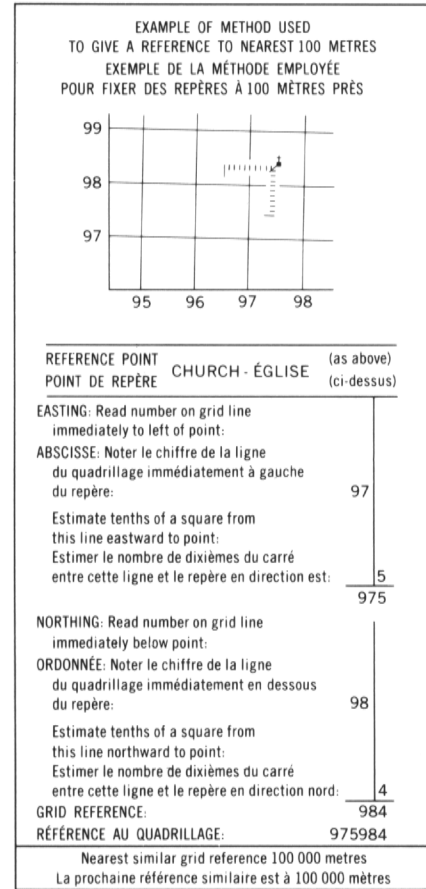
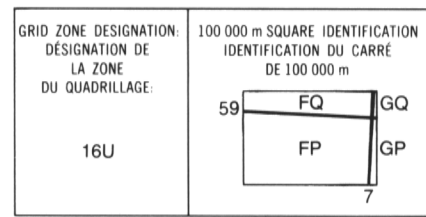



METRIC/MÉTRIQUE




Military users, refer to this map as: Référence de cette carte pour usage militaire	MAP 43 F/1 CARTE	SÉRIE A 002 ÉDITION 1 MCE ÉDITION
--	------------------------	--



ONE THOUSAND METRE  
UNIVERSAL TRANSVERSE MERCATOR GRID  
QUADRILLAGE DE MILLE MÈTRES  
TRANSVERSE UNIVERSEL DE MERCATOR

The 1985 MAGNETIC BEARING is 12° 26' (221 mils)  
WEST of GRID NORTH  
ANNUAL CHANGE INCREASING 4.6'  
GRID NORTH is 2° 12' (39 mils) EAST of TRUE NORTH  
for centre of map

Le REPERE MAGNÉTIQUE en 1985 est à 12° 26' (221 mils)  
à l'OUEST du NORD DU QUADRILLAGE  
VARIATION ANNUELLE CROISSANTE 4.6'  
Le NORD DU QUADRILLAGE est à 2° 12' (39 mils) à l'EST  
du NORD GÉOGRAPHIQUE au centre de la carte.

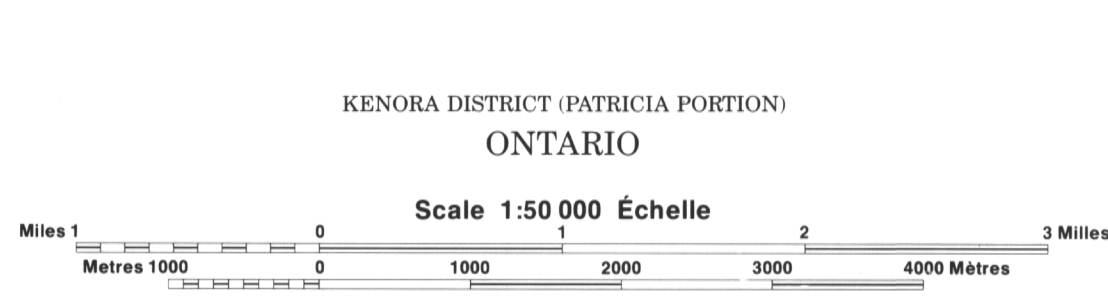


43 F/7	43 F/8	43 G/5
43 F/2	43 F/1	43 G/4
43 C/15	43 C/16	43 B/13

NOTE:  
GRID TICKS WITH NUMBERS IN BRACKETS  
OR WITHOUT NUMBERS INDICATE THE  
1000 METRE U.T.M. GRID  
LES AMORCES NUMÉROTÉES ENTRE PARENTHESES  
OU SANS NUMÉRO INDICENT  
LE QUADRILLAGE DE 1000 MÈTRES T.U.M.

PRODUCED BY THE SURVEYS AND MAPPING BRANCH,  
DEPARTMENT OF ENERGY, MINES AND RESOURCES,  
OTTAWA. PUBLISHED IN 1985.  
COPIES MAY BE OBTAINED FROM THE CANADA MAP OFFICE,  
DEPARTMENT OF ENERGY, MINES AND RESOURCES, OTTAWA,  
OR YOUR NEAREST MAP DEALER.  
© 1985, HER MAJESTY THE QUEEN IN RIGHT OF CANADA,  
DEPARTMENT OF ENERGY, MINES AND RESOURCES.

ELEVATIONS IN METRES ABOVE MEAN SEA LEVEL  
CONTOUR INTERVAL ..... 10 METRES  
NORTH AMERICAN DATUM 1927  
TRANSVERSE MERCATOR PROJECTION



ALTITUDES EN MÈTRES  
EQUIDISTANCE DES COURBES ..... 10 MÈTRES  
SYSTÈME DE RÉFÉRENCE GÉODÉSIQUE NORD-AMÉRICAIN 1927  
PROJECTION TRANSVERSE DE MERCATOR

ÉTABLI PAR LA DIRECTION DES LEVÉS ET DE LA CARTO-  
GRAPHIE, MINISTÈRE DE L'ÉNERGIE, DES MINES ET DES RES-  
SOURCES, OTTAWA, PUBLIÉE EN 1985.  
CES CARTES SONT EN VENTE AU BUREAU DES CARTES DU  
CANADA, MINISTÈRE DE L'ÉNERGIE, DES MINES ET DES RES-  
SOURCES, OTTAWA, OU CHEZ LE VENDEUR LE PLUS PRÈS.  
© 1985, SA MAJESTÉ LA REINE DU CHEF DU CANADA,  
MINISTÈRE DE L'ÉNERGIE, DES MINES ET DES RESSOURCES.

PLIER CETTE PHOTOCARTE PEUT L'ENDOMMAGER