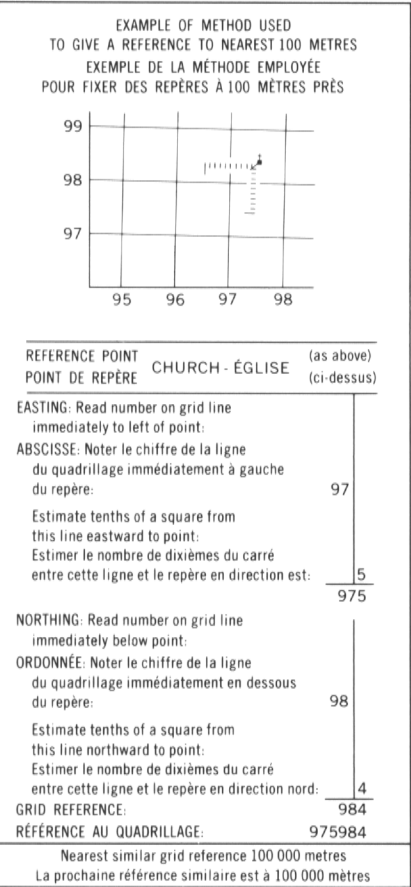
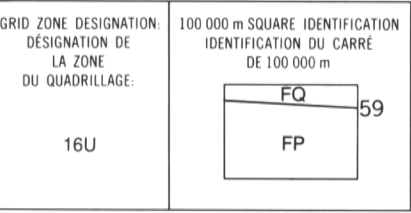
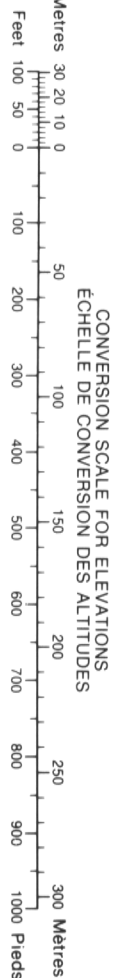


Military users,
refer to this map as:
Référence de cette carte
pour usage militaire


SERIES A 002 SÉRIE
MAP 43 F/2 CARTE
EDITION 1 MCE ÉDITION



ONE THOUSAND METRE
UNIVERSAL TRANSVERSE MERCATOR GRID
ZONE 16
QUADRILLAGE DE MILLE MÈTRES
TRANSVERSE UNIVERSEL DE MERCATOR

The 1985 MAGNETIC BEARING is 11° 15' (200 mils)
WEST of GRID NORTH
ANNUAL CHANGE INCREASING 5.0°
GRID NORTH is 1° 48' (32 mils) EAST of TRUE NORTH
for centre of map.

Le REPERE MAGNETIQUE en 1985 est à 11° 15' (200 mils)
à l'OUEST du GRID NORTH
VARIATION ANNUELLE LE CROISSANTE 5.0°
Le GRID NORTH est à 1° 48' (32 mils) à l'EST
du GRID GÉOGRAPHIQUE au centre de la carte.



43 F/6	43 F/7	43 F/8
43 F/3	43 F/2	43 F/1
43 C/14	43 C/15	43 C/16