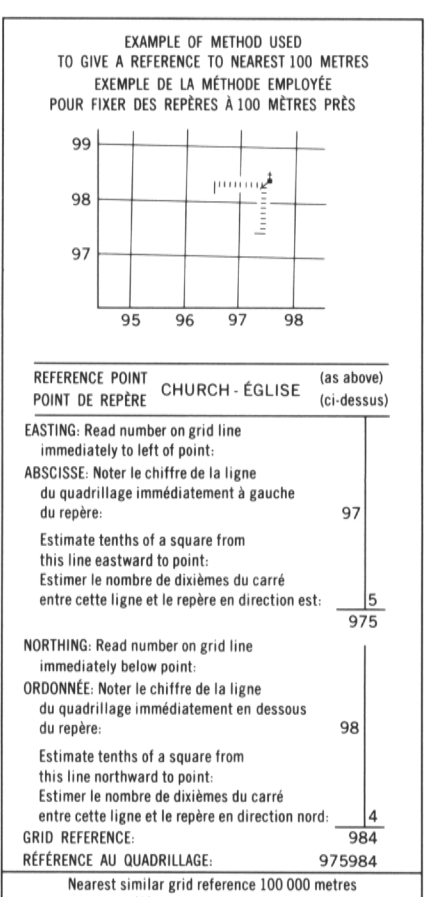
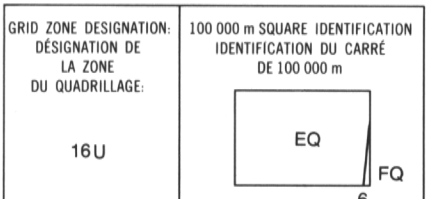
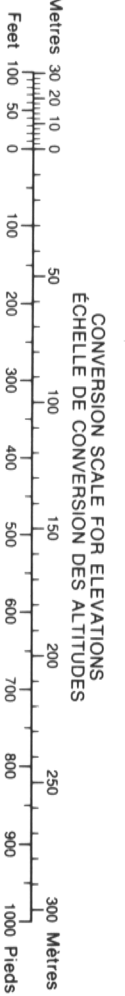


Military users, refer to this map as: **SÉRIE A 002**
Référence de cette carte: **MAP 43 F/5**
pour usage militaire: **ÉDITION 1 MCE** **CARTE ÉDITION**

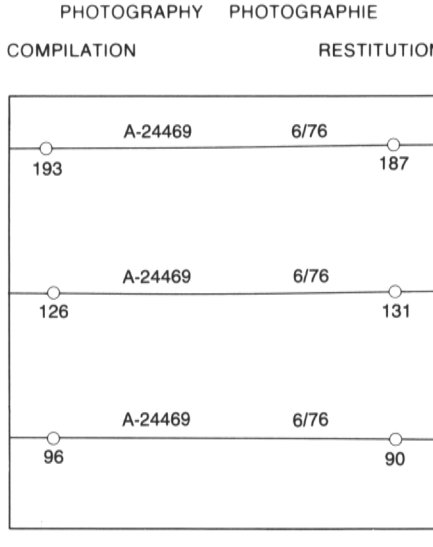


ONE THOUSAND METRE
UNIVERSAL TRANSVERSE MERCATOR GRID
ZONE 16
QUADRILLAGE DE DE MILLE MÈTRES
TRANSVERSE UNIVERSEL DE MERCATOR

The 1985 MAGNETIC BEARING is 9°06' (162 miles) WEST OF GRID NORTH.
ANNUAL CHANGE INCREASING 5.7"

Le RÉFÈRE MAGNÉTIQUE en 1985 est à 9°06' (162 mils) à l'OUEST du NORD DU QUADRILLAGE.
VARIATION ANNUELLE CROISSANTE 5.7"

Le NORD DU QUADRILLAGE est à 1°00' (16 mils) à l'EST du NORD GÉOGRAPHIQUE au centre de la carte.



Index to adjoining Maps of the National Topographic System
Tableau d'assemblage du Système national de référence cartographique

| | | |
|--------|---------|---------|
| 43 E/9 | 43 F/12 | 43 F/11 |
| 43 E/8 | 43 F/5 | 43 F/6 |
| 43 E/1 | 43 F/4 | 43 F/3 |