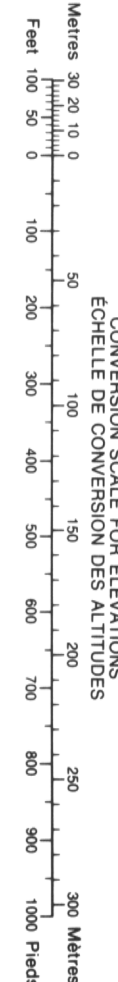

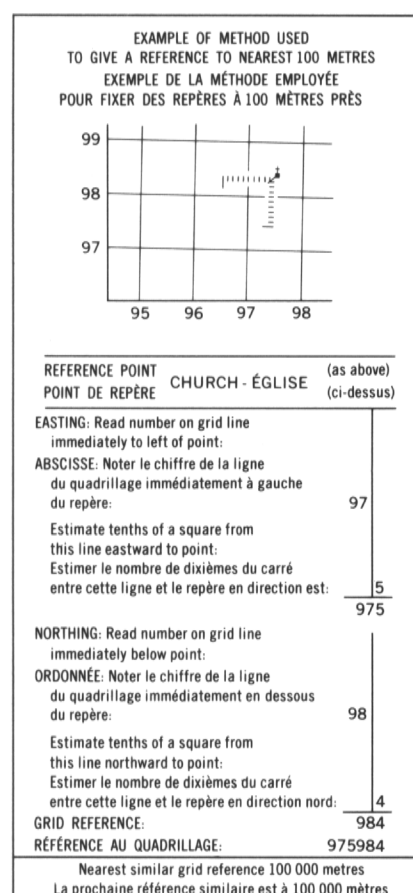


Military users, refer to this map as:	SERIES A 002	SÉRIE
Référence de cette carte pour usage militaire:	MAP 43 F/12	CART
	EDITION 1 MCE	ÉDITION



GRID ZONE DESIGNATION: DÉSIGNATION DE LA ZONE DU QUADRILLAGE: 16 U	100 000 m SQUARE IDENTIFICATION: IDENTIFICATION DU CARRÉ DE 100 000 m 
--	--



ONE THOUSAND METRE
UNIVERSAL TRANSVERSE MERCATOR GRID
ZONE 16
QUADRILLAGE UNIVERS TRANSVERSE DE MERCATOR
DE MILLE MÈTRES

The 1985 MAGNETIC BEARING is 9°13' (164 mils)
WEST OF GRID NORTH.

ANNUAL CHANGE INCREASING 5.6'

GRID NORTH is 1°00'(18 mils) EAST OF TRUE NORTH
for centre of map.

Le REPÈRE MAGNÉTIQUE en 1985 est à 9°13' (164 m)
à l'OUEST du NORD DU QUADRILLAGE.

VARIATION ANNUELLE CROISSANTE 5.6'

Le NORD DU QUADRILLAGE est à 1°00'(18 mls) à l'EST
du NORD GÉOGRAPHIQUE au centre de la carte.

PHOTOGRAPHY COMPILATION	PHOTOGRAPHIE RESTITUTION
A-24481 120	6/76 125
A-24481 95	6/76 90
A-24480 56	6/76 6

43 E/16	43 F/13	43 F/1
43 E/9	43 F/12	43 F/1
43 E/8	43 F/5	43 F/6

COPIES MAY BE OBTAINED FROM THE CANADA MAP OFFICE,
DEPARTMENT OF ENERGY, MINES AND RESOURCES, OTTAWA
OR YOUR NEAREST MAP DEALER.

© 1996. HER MAJESTY THE QUEEN IN RIGHT OF CANADA,
DEPARTMENT OF ENERGY, MINES AND RESOURCES.

FOLDING MAY DAMAGE THIS PHOTOMAP

PROVISIONAL PRINT

PRESSION PROVISOIRE

ELEVATIONS IN METRES ABOVE MEAN SEA LEVEL
CONTOUR INTERVAL.....10 METRES

NORTH AMERICAN DATUM 1927
TRANSVERSE MERCATOR PROJECTION

INFORMATION CONCERNING BENCH MARKS AND HORIZONTAL SURVEY MONUMENTS CAN BE OBTAINED FROM GEODETIC SURVEY, SURVEYS AND MAPPING BRANCH, OTTAWA.

KENORA DISTRICT (PATRICIA PORTION)
ONTARIO

Scale 1:50 000 Échelle

Miles 1 0 1 2 3 Miles

Metres 1000 0 1000 2000 3000 4000 Metres

ALTITUDES EN MÈTRES
ÉQUIDISTANCE DES COURBES...10 MÈTRES
SYSTÈME DE RÉFÉRENCE GÉODÉSIQUE NORD-AMÉRICAIN 1927
PROJECTION TRANSVERSE DE MERCATOR

POUR TOUT RENSEIGNEMENT CONCERNANT LES REPÈRES
ET BORNES ALTIMÉTRIQUES, S'ADRESSER AUX LEVÉS
GÉODÉSIQUES, DIRECTION DES LEVÉS ET DE LA CARTO-
GRAPHIE, OTTAWA.

ÉTABLI PAR LA DIRECTION DES LEVÉS ET DE LA CARTOGRAPHIE, MINISTÈRE DE L'ÉNERGIE, DES MINES ET DES RESSOURCES, OTTAWA, PUBLIÉE EN 1986.

CES CARTES SONT EN VENTE AU BUREAU DES CARTES DU CANADA, MINISTÈRE DE L'ÉNERGIE, DES MINES ET DES RESSOURCES, OTTAWA, OU CHEZ LE VENDEUR LE PLUS PRÈS.

© 1986. SA MAJESTÉ LA REINE DU CHEF DU CANADA.

© 1986, SA MAJESTÉ LA REINE DU CHEF DU CANADA.
MINISTÈRE DE L'ÉNERGIE, DES MINES ET DES RESSOURCES

PLIER CETTE PHOTOCARTE PEUT L'ENDOMMAGER

43 F/12
ÉDITION 1 ÉDITION